

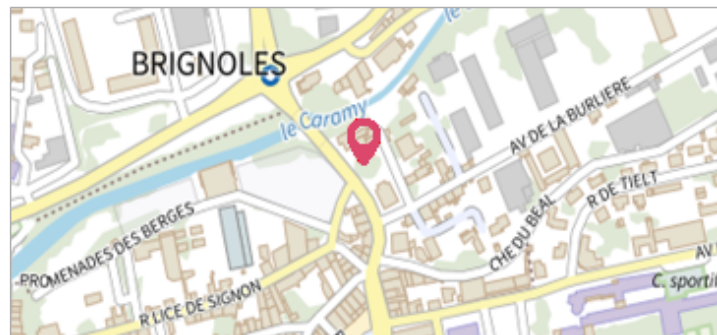
Commune : **BRIGNOLES** | Rivière : **Le Caramy**

62 Rue Docteur Barbaroux

1 Repère(s) sur le site

GÉNÉRAL

Unité de gestion : Méditerranée Est
Code : RepCrue_PACA83_060 **Date de mise à jour :** 16/06/2017
Auteur : DREAL PACA



GÉOLOCALISATION

Coordonnées WGS84 : X: 6.06401490 / Y: 43.40879280
Coordonnées RGF93 (Lambert 93) X: 948240.15 / Y: 6261447.44
Coordonnées RGF93 (ETRS89) : X: 6.0640149 / Y: 43.4087928
Code Hydro: Y5100500 **Rive de référence:** Non renseigné



14 Janvier 1978 Altitude calculée de l'eau : **210.4 m**

Nature de l'inondation : **Débordement de cours d'eau** Nature du repère : **Laisse d'inondation**

Commentaires : 83_Brignoles_Caramy_1978-01_09 Plus d'infos : http://carmen.developpement-durable.gouv.fr/IHM/metadata/PACA/Publication/Marques_Cruces/Technique/83_Brignoles_Caramy_1978-01_09.pdf

GÉNÉRAL

Code : RepCrue_PACA83_060_1 **Date de mise à jour :** 11/02/2021
Auteur : DREAL PACA



MARQUE

Maximum de l'inondation : Oui
Visibilité : Non renseigné **État du repère :** Non renseigné
Pérennité : Non renseigné **Repère calculé :** Non renseigné
PHEC : Non renseigné

SOURCE DE REPÉRAGE : REPÈRES DE CRUES ISSUS DU RECENSEMENT MENÉ PAR LA DREAL PACA -

Type de repérage : Source bibliographique
Organisme : DREAL Provence-Alpes-Cote d'Azur

NIVELLEMENT INITIAL

Méthode : Non renseigné
Référence nivelée : Marque d'inondation
Système altimétrique : NGF IGN 1969 (système normal)
Altitude de la référence (en m) : 210.400 m
Altitude calculée de l'eau (en m) : 210.4