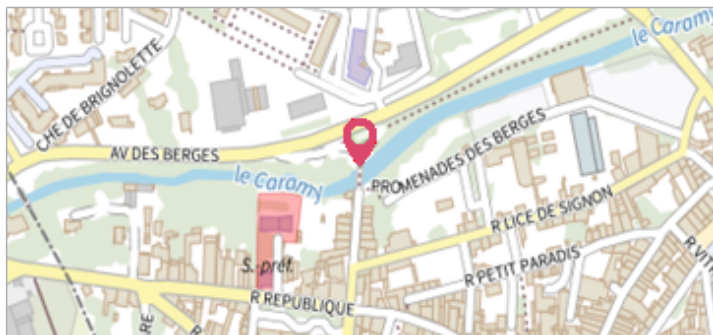


Commune : **BRIGNOLES** | Rivière : **Le Caramy**
9417 Rue Sadi Carnot

2 Repère(s) sur le site

GÉNÉRAL

Unité de gestion : Méditerranée Est
Code : RepCrue_PACA83_047 **Date de mise à jour :** 16/06/2017
Auteur : DREAL PACA



GÉOLOCALISATION

Coordonnées WGS84 : X: 6.05949724 / Y: 43.40799660
Coordonnées RGF93 (Lambert 93) X: 947877.75 / Y: 6261344.81
Coordonnées RGF93 (ETRS89) : X: 6.0594972 / Y: 43.4079966
Code Hydro: Y5100500 **Rive de référence:** Non renseigné



29 janvier 2006
 Nature de l'inondation : **Débordement de cours d'eau** Nature du repère : **Laisse d'inondation**

Commentaires : 83_Brignoles_Caramy_2006-01_1 Plus d'infos : http://carmen.developpement-durable.gouv.fr/IHM/metadata/PACA/Publication/Marques_Crues/Technique/83_Brignoles_Caramy_2006-01_1.pdf

GÉNÉRAL

Code : RepCrue_PACA83_047_1 **Date de mise à jour :** 11/02/2021
Auteur : DREAL PACA

MARQUE

Maximum de l'inondation : Oui
Visibilité : Non renseigné **État du repère :** Non renseigné
Pérennité : Non renseigné **Repère calculé :** Non renseigné
PHEC : Non renseigné

SOURCE DE REPÉRAGE : REPÈRES DE CRUES ISSUS DU RECENSEMENT MENÉ PAR LA DREAL PACA -

Type de repérage : Source bibliographique
Organisme(s) : DREAL Provence-Alpes-Cote d'Azur

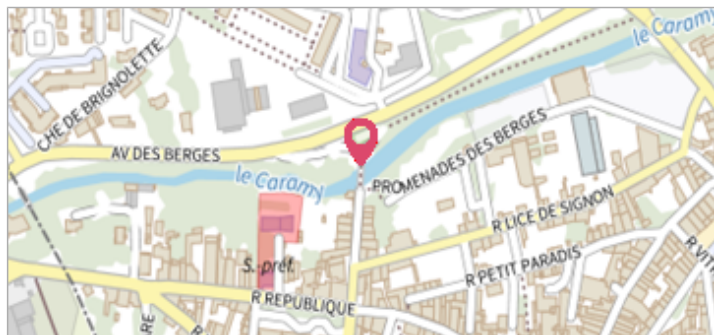


Commune : **BRIGNOLES** | Rivière : **Le Caramy**
9417 Rue Sadi Carnot

2 Repère(s) sur le site


GÉNÉRAL

Unité de gestion : Méditerranée Est
Code : RepCrue_PACA83_047 **Date de mise à jour :** 16/06/2017
Auteur : DREAL PACA



GÉOLOCALISATION

Coordonnées WGS84 : X: 6.05949724 / Y: 43.40799660
Coordonnées RGF93 (Lambert 93) X: 947877.75 / Y: 6261344.81
Coordonnées RGF93 (ETRS89) : X: 6.0594972 / Y: 43.4079966
Code Hydro: Y5100500 **Rive de référence:** Non renseigné



15 décembre 2008
 Nature de l'inondation : **Débordement de cours d'eau** Nature du repère : **Laisse d'inondation**

Commentaires : 83_Brignoles_Caramy_2008-12 Plus d'infos : http://carmen.developpement-durable.gouv.fr/IHM/metadata/PACA/Publication/Marques_Crues/Technique/83_Brignoles_Caramy_2008-12.pdf

GÉNÉRAL

Code : RepCrue_PACA83_047_2 **Date de mise à jour :** 11/02/2021
Auteur : DREAL PACA

MARQUE

Maximum de l'inondation : Oui
Visibilité : Non renseigné **État du repère :** Non renseigné
Pérennité : Non renseigné **Repère calculé :** Non renseigné
PHEC : Non renseigné

SOURCE DE REPÉRAGE : REPÈRES DE CRUES ISSUS DU RECENSEMENT MENÉ PAR LA DREAL PACA -

Type de repérage : Source bibliographique
Organisme(s) : DREAL Provence-Alpes-Cote d'Azur

