

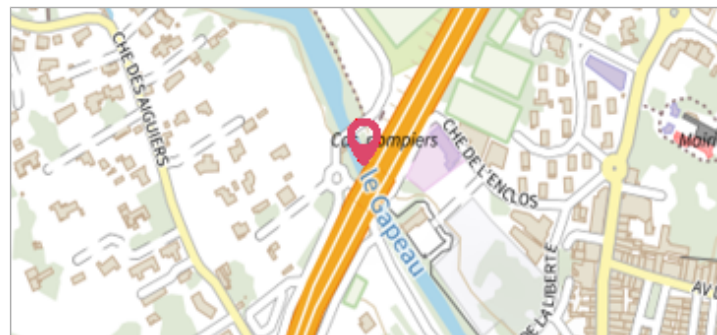
Commune : **SOLLIES-PONT** | Rivière : **Le Gapeau**

**38 Avenue Maréchal de Lattre**

**2** Repère(s) sur le site

**GÉNÉRAL**

Unité de gestion : Méditerranée Est  
 Code : RepCrue\_PACA83\_034      Date de mise à jour : 16/06/2017  
 Auteur : DREAL PACA



**GÉOLOCALISATION**

Coordonnées WGS84 : X: 6.03800083 / Y: 43.19263630  
 Coordonnées RGF93 (Lambert 93) X: 947057.85 / Y: 6237354.82  
 Coordonnées RGF93 (ETRS89) : X: 6.0380008 / Y: 43.1926363  
 Code Hydro: Y46-0400      Rive de référence: Non renseigné


**12 Janvier 1996**      Altitude calculée de l'eau : **non déterminé**

Nature de l'inondation : **Débordement de cours d'eau**      Nature du repère : **Laisse d'inondation**

Commentaires : 83\_SolliesPont\_Gapeau\_1996-01 Plus d'infos : [http://carmen.developpement-durable.gouv.fr/IHM/metadata/PACA/Publication/Marques\\_Crues/Technique/83\\_SolliesPont\\_Gapeau\\_1996-01.pdf](http://carmen.developpement-durable.gouv.fr/IHM/metadata/PACA/Publication/Marques_Crues/Technique/83_SolliesPont_Gapeau_1996-01.pdf)

**GÉNÉRAL**

Code : RepCrue\_PACA83\_034\_1      Date de mise à jour : 11/02/2021  
 Auteur : DREAL PACA



**MARQUE**

Maximum de l'inondation : Oui  
 Visibilité : Non renseigné      État du repère : Non renseigné  
 Pérennité : Non renseigné      Repère calculé : Non renseigné  
 PHEC : Non renseigné

**SOURCE DE REPÉRAGE : REPÈRES DE CRUES ISSUS DU RECENSEMENT MENÉ PAR LA DREAL PACA -**

Type de repérage : Source bibliographique  
 Organisme : DREAL Provence-Alpes-Cote d'Azur

**NIVELLEMENT INITIAL**

Méthode : Non renseigné  
 Référence nivelée : Autre type de référence  
 Système altimétrique : NGF IGN 1969 (système normal)  
 Différence entre le niveau d'eau et la référence (en m) : 1.620 m

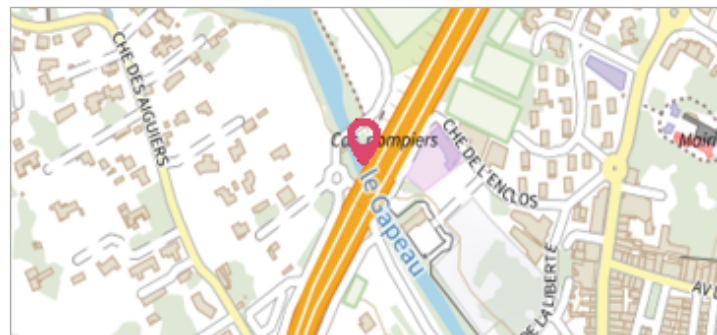
Commune : **SOLLIES-PONT** | Rivière : **Le Gapeau**

**38 Avenue Maréchal de Lattre**

**2** Repère(s) sur le site

**GÉNÉRAL**

Unité de gestion : Méditerranée Est  
 Code : RepCrue\_PACA83\_034      Date de mise à jour : 16/06/2017  
 Auteur : DREAL PACA



**GÉOLOCALISATION**

Coordonnées WGS84 : X: 6.03800083 / Y: 43.19263630  
 Coordonnées RGF93 (Lambert 93) X: 947057.85 / Y: 6237354.82  
 Coordonnées RGF93 (ETRS89) : X: 6.0380008 / Y: 43.1926363  
 Code Hydro: Y46-0400      Rive de référence: Non renseigné


**18 Janvier 1999**      Altitude calculée de l'eau : **non déterminé**

Nature de l'inondation : **Débordement de cours d'eau**      Nature du repère : **Laisse d'inondation**

**Commentaires** : 83\_SolliesPont\_Gapeau\_1999-01 Plus d'infos : [http://carmen.developpement-durable.gouv.fr/IHM/metadata/PACA/Publication/Marques\\_Crues/Technique/83\\_SolliesPont\\_Gapeau\\_1999-01.pdf](http://carmen.developpement-durable.gouv.fr/IHM/metadata/PACA/Publication/Marques_Crues/Technique/83_SolliesPont_Gapeau_1999-01.pdf)

**GÉNÉRAL**

Code : RepCrue\_PACA83\_034\_2      Date de mise à jour : 11/02/2021  
 Auteur : DREAL PACA



**MARQUE**

Maximum de l'inondation : Oui  
 Visibilité : Non renseigné      État du repère : Non renseigné  
 Pérennité : Non renseigné      Repère calculé : Non renseigné  
 PHEC : Non renseigné

**SOURCE DE REPÉRAGE : REPÈRES DE CRUES ISSUS DU RECENSEMENT MENÉ PAR LA DREAL PACA -**

Type de repérage : Source bibliographique  
 Organisme : DREAL Provence-Alpes-Cote d'Azur

**NIVELLEMENT INITIAL**

Méthode : Non renseigné  
 Référence nivelée : Autre type de référence  
 Système altimétrique : NGF IGN 1969 (système normal)  
 Différence entre le niveau d'eau et la référence (en m) : 3.510 m