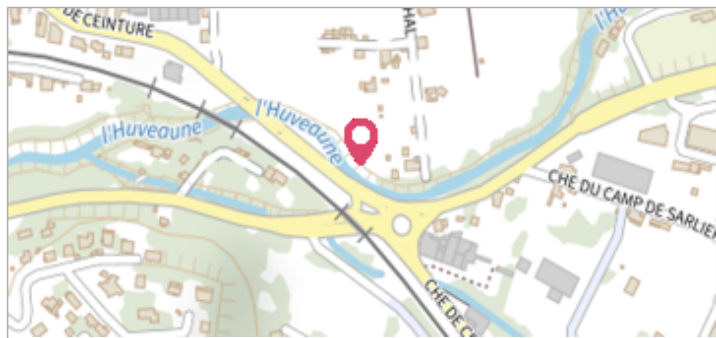
	Commune : <b>AUBAGNE</b> <b>9100 Les Aubes</b>	Rivière : <b>L' Huveaune</b>
		<b>1</b> Repère(s) sur le site

**GÉNÉRAL**

---


**Unité de gestion :** Méditerranée Est  
**Code :** RepCrue\_PACA13\_184      **Date de mise à jour :** 16/06/2017  
**Auteur :** DREAL PACA



**GÉOLOCALISATION**

---


**Coordonnées WGS84 :** X: 5.58289783 / Y: 43.29674580  
**Coordonnées RGF93 (Lambert 93) :** X: 909683.58 / Y: 6247605.11  
**Coordonnées RGF93 (ETRS89) :** X: 5.5828978 / Y: 43.2967458  
**Code Hydro:** Y44-0400      **Rive de référence:** Non renseigné

	<b>14 Décembre 2008</b> Nature de l'inondation : <b>Débordement de cours d'eau</b> Nature du repère : <b>Laisse d'inondation</b>	
<b>Commentaires :</b> 13_Aubagne_Huveaune_2008-12_3 Plus d'infos : <a href="http://carmen.developpement-durable.gouv.fr/IHM/metadata/PACA/Publication/Marques_Cruces/Technique/13_Aubagne_Huveaune_2008-12_3.pdf">http://carmen.developpement-durable.gouv.fr/IHM/metadata/PACA/Publication/Marques_Cruces/Technique/13_Aubagne_Huveaune_2008-12_3.pdf</a>		

**GÉNÉRAL**

---

**Code :** RepCrue\_PACA13\_184\_1      **Date de mise à jour :** 11/02/2021  
**Auteur :** DREAL PACA



**MARQUE**

---

**Maximum de l'inondation :** Oui  
**Visibilité :** Non renseigné      **État du repère :** Non renseigné  
**Pérennité :** Non renseigné      **Repère calculé :** Non renseigné  
**PHEC :** Non renseigné

**SOURCE DE REPÉRAGE : REPÈRES DE CRUES ISSUS DU RECENSEMENT MENÉ PAR LA DREAL PACA -**

---

**Type de repérage :** Source bibliographique  
**Organisme :** DREAL Provence-Alpes-Cote d'Azur