


Commune : **MEYREUIL**
Rivière : **L' Arc**

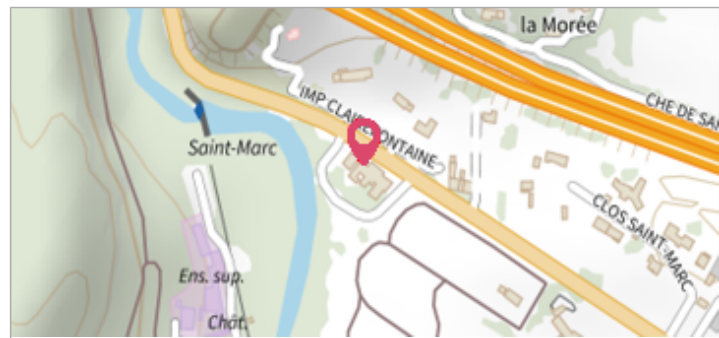
5316 Route de la Côte d'Azur, LANGESSE

3

Repère(s) sur le site


GÉNÉRAL

Unité de gestion : Méditerranée Est
 Code : RepCrue_PACA13_155 Date de mise à jour : 16/06/2017
 Auteur : DREAL PACA



GÉOLOCALISATION

Coordonnées WGS84 : X: 5.50999536 / Y: 43.50386190
 Coordonnées RGF93 (Lambert 93) X: 903035.58 / Y: 6270424.87
 Coordonnées RGF93 (ETRS89) : X: 5.5099954 / Y: 43.5038619
 Code Hydro: Y4--0200 Rive de référence: Non renseigné


1935
Altitude calculée de l'eau : **174.58 m**

Nature de l'inondation : **Débordement de cours d'eau**
Nature du repère : **Laisse d'inondation**

Commentaires : 13_Meyreuil_Arc_1935 Plus d'infos : http://carmen.developpement-durable.gouv.fr/IHM/metadata/PACA/Publication/Marques_Crues/Technique/13_Meyreuil_Arc_1935.pdf

GÉNÉRAL

Code : RepCrue_PACA13_155_1 Date de mise à jour : 03/08/2021
 Auteur : DREAL PACA



MARQUE

Maximum de l'inondation : Oui
 Visibilité : Non renseigné État du repère : Non renseigné
 Pérennité : Non renseigné Repère calculé : Non renseigné
 PHEC : Non renseigné

SOURCE DE REPÉRAGE : REPÈRES DE CRUES ISSUS DU RECENSEMENT MENÉ PAR LA DREAL PACA -

Type de repérage : Source bibliographique
 Organisme(s) : DREAL Provence-Alpes-Cote d'Azur

NIVELLEMENT INITIAL

Méthode : Non renseigné
 Référence nivelée : Marque d'inondation
 Système altimétrique : NGF IGN 1969 (système normal)
 Altitude de la référence (en m) : 174.580 m
 Altitude calculée de l'eau (en m) : 174.58


Commune : **MEYREUIL**
Rivière : **L' Arc**

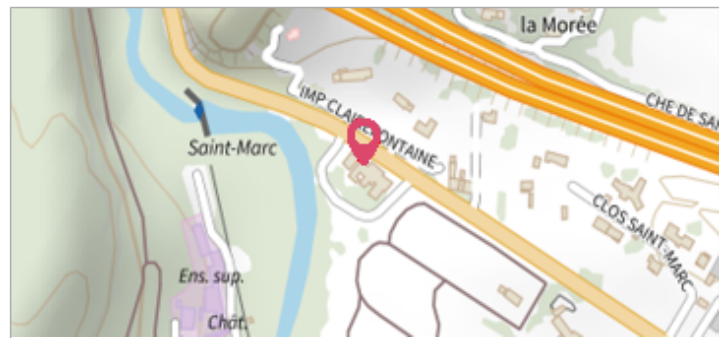
5316 Route de la Côte d'Azur, LANGESSE

3

Repère(s) sur le site


GÉNÉRAL

Unité de gestion : Méditerranée Est
Code : RepCrue_PACA13_155 **Date de mise à jour :** 16/06/2017
Auteur : DREAL PACA



GÉOLOCALISATION

Coordonnées WGS84 : X: 5.50999536 / Y: 43.50386190
Coordonnées RGF93 (Lambert 93) X: 903035.58 / Y: 6270424.87
Coordonnées RGF93 (ETRS89) : X: 5.5099954 / Y: 43.5038619
Code Hydro: Y4--0200 **Rive de référence:** Non renseigné




28 Décembre 1972
Altitude calculée de l'eau : **172.83 m**

Nature de l'inondation : **Débordement de cours d'eau**
Nature du repère : **Laisse d'inondation**

Commentaires : 13_Meyreuil_Arc_1972-12 Plus d'infos : http://carmen.developpement-durable.gouv.fr/IHM/metadata/PACA/Publication/Marques_Crues/Technique/13_Meyreuil_Arc_1972-12.pdf

GÉNÉRAL

Code : RepCrue_PACA13_155_2 **Date de mise à jour :** 03/08/2021
Auteur : DREAL PACA



MARQUE

Maximum de l'inondation : Oui
Visibilité : Non renseigné **État du repère :** Non renseigné
Pérennité : Non renseigné **Repère calculé :** Non renseigné
PHEC : Non renseigné

SOURCE DE REPÉRAGE : REPÈRES DE CRUES ISSUS DU RECENSEMENT MENÉ PAR LA DREAL PACA -

Type de repérage : Source bibliographique
Organisme(s) : DREAL Provence-Alpes-Cote d'Azur

NIVELLEMENT INITIAL

Méthode : Non renseigné
Référence nivelée : Marque d'inondation
Système altimétrique : NGF IGN 1969 (système normal)
Altitude de la référence (en m) : 172.830 m
Altitude calculée de l'eau (en m) : 172.83


Commune : **MEYREUIL**
Rivière : **L' Arc**

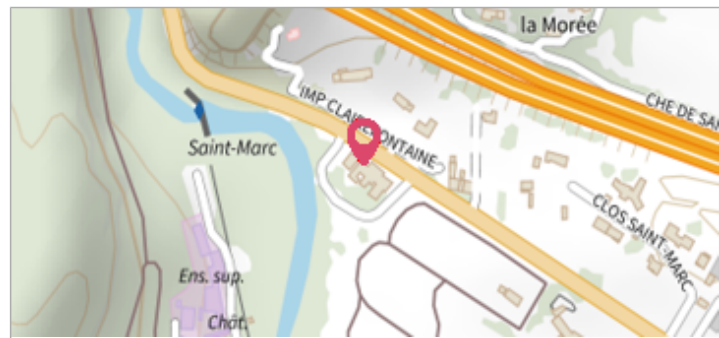
5316 Route de la Côte d'Azur, LANGESSE

3

Repère(s) sur le site


GÉNÉRAL

Unité de gestion : Méditerranée Est
 Code : RepCrue_PACA13_155 Date de mise à jour : 16/06/2017
 Auteur : DREAL PACA



GÉOLOCALISATION

Coordonnées WGS84 : X: 5.50999536 / Y: 43.50386190
 Coordonnées RGF93 (Lambert 93) X: 903035.58 / Y: 6270424.87
 Coordonnées RGF93 (ETRS89) : X: 5.5099954 / Y: 43.5038619
 Code Hydro: Y4--0200 Rive de référence: Non renseigné



Octobre 1973
Altitude calculée de l'eau : **174.04 m**

Nature de l'inondation : **Débordement de cours d'eau**
Nature du repère : **Laisse d'inondation**

Commentaires : 13_Meyreuil_Arc_1973-10 Plus d'infos : http://carmen.developpement-durable.gouv.fr/IHM/metadata/PACA/Publication/Marques_Crues/Technique/13_Meyreuil_Arc_1973-10.pdf

GÉNÉRAL

Code : RepCrue_PACA13_155_3 Date de mise à jour : 03/08/2021
 Auteur : DREAL PACA



MARQUE

Maximum de l'inondation : Oui
 Visibilité : Non renseigné État du repère : Non renseigné
 Pérennité : Non renseigné Repère calculé : Non renseigné
 PHEC : Non renseigné

SOURCE DE REPÉRAGE : REPÈRES DE CRUES ISSUS DU RECENSEMENT MENÉ PAR LA DREAL PACA -

Type de repérage : Source bibliographique
 Organisme(s) : DREAL Provence-Alpes-Cote d'Azur

NIVELLEMENT INITIAL

Méthode : Non renseigné
 Référence nivelée : Marque d'inondation
 Système altimétrique : NGF IGN 1969 (système normal)
 Altitude de la référence (en m) : 174.040 m
 Altitude calculée de l'eau (en m) : 174.04