
Commune : **AIX-EN-PROVENCE**
Rivière : **L' Arc**

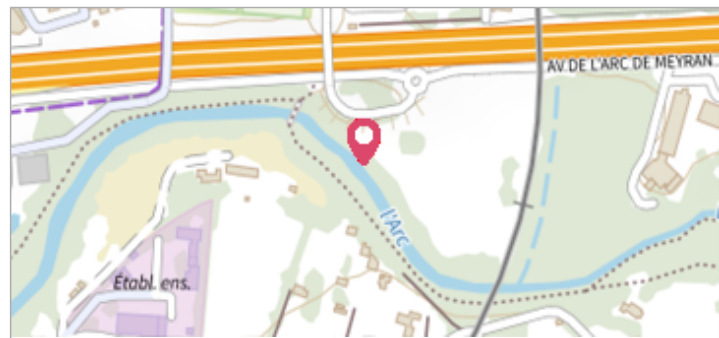
1005 B Chemin du Viaduc

1

Repère(s) sur le site


GÉNÉRAL


Unité de gestion : Méditerranée Est
 Code : RepCrue_PACA13_148 Date de mise à jour : 16/06/2017
 Auteur : DREAL PACA



GÉOLOCALISATION

Coordonnées WGS84 : X: 5.45303302 / Y: 43.51091780
 Coordonnées RGF93 (Lambert 93) X: 898404.99 / Y: 6271063.93
 Coordonnées RGF93 (ETRS89) : X: 5.453033 / Y: 43.5109178
 Code Hydro: Y4--0200 Rive de référence: Non renseigné




1935

Nature de l'inondation : **Débordement de cours d'eau** Nature du repère : **Laisse d'inondation**

Commentaires : 13_AixEnProvence_Arc_1935_3 Plus d'infos : http://carmen.developpement-durable.gouv.fr/IHM/metadata/PACA/Publication/Marques_Crues/Technique/13_AixEnProvence_Arc_1935_3.pdf

GÉNÉRAL

Code : RepCrue_PACA13_148_1 Date de mise à jour : 11/02/2021
 Auteur : DREAL PACA



MARQUE

Maximum de l'inondation : Oui
 Visibilité : Non renseigné État du repère : Non renseigné
 Pérennité : Non renseigné Repère calculé : Non renseigné
 PHEC : Non renseigné

SOURCE DE REPÉRAGE : REPÈRES DE CRUES ISSUS DU RECENSEMENT MENÉ PAR LA DREAL PACA -

Type de repérage : Source bibliographique
 Organisme(s) : DREAL Provence-Alpes-Cote d'Azur