

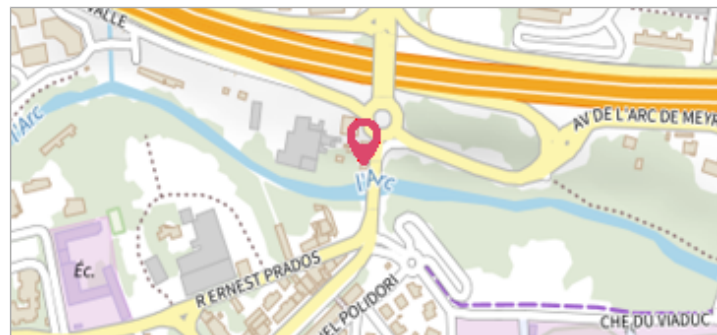
Commune : **AIX-EN-PROVENCE** | Rivière : **L' Arc**

1356 Avenue Pierre Brossolette #2

1 Repère(s) sur le site

GÉNÉRAL

Unité de gestion : Méditerranée Est
Code : RepCrue_PACA13_141 **Date de mise à jour :** 16/06/2017
Auteur : DREAL PACA



GÉOLOCALISATION

Coordonnées WGS84 : X: 5.44215076 / Y: 43.51101600
Coordonnées RGF93 (Lambert 93) X: 897524.76 / Y: 6271047.56
Coordonnées RGF93 (ETRS89) : X: 5.4421508 / Y: 43.511016
Code Hydro: Y4--0200 **Rive de référence:** Non renseigné



17 Décembre 1960 Altitude calculée de l'eau : **non déterminé**

Nature de l'inondation : **Débordement de cours d'eau** Nature du repère : **Laisse d'inondation**

Commentaires : 13_AixEnProvence_Arc_1960-12_1 Plus d'infos : http://carmen.developpement-durable.gouv.fr/IHM/metadata/PACA/Publication/Marques_Crues/Technique/13_AixEnProvence_Arc_1960-12_1.pdf

GÉNÉRAL

Code : RepCrue_PACA13_141_1 **Date de mise à jour :** 11/02/2021
Auteur : DREAL PACA



MARQUE

Maximum de l'inondation : Oui
Visibilité : Non renseigné **État du repère :** Non renseigné
Pérennité : Non renseigné **Repère calculé :** Non renseigné
PHEC : Non renseigné

SOURCE DE REPÉRAGE : REPÈRES DE CRUES ISSUS DU RECENSEMENT MENÉ PAR LA DREAL PACA -

Type de repérage : Source bibliographique
Organisme(s) : DREAL Provence-Alpes-Cote d'Azur

NIVELLEMENT INITIAL

Méthode : Non renseigné
Référence nivelée : Autre type de référence
Système altimétrique : NGF IGN 1969 (système normal)
Différence entre le niveau d'eau et la référence (en m) : 5.000 m