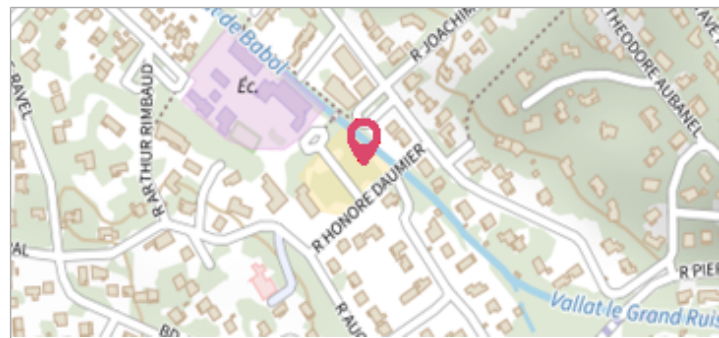


Commune : **BOUC-BEL-AIR** | Rivière : **Vallat le Grand Ruisseau**
860 Rue Honoré Daumier

Commentaires : Vallat de Babol **2** Repère(s) sur le site

GÉNÉRAL

Unité de gestion : Méditerranée Est
Code : RepCrue_PACA13_129 **Date de mise à jour :** 16/06/2017
Auteur : DREAL PACA



GÉOLOCALISATION

Coordonnées WGS84 : X: 5.42353374 / Y: 43.44015580
Coordonnées RGF93 (Lambert 93) X: 896261.16 / Y: 6263128.76
Coordonnées RGF93 (ETRS89) : X: 5.4235337 / Y: 43.4401558
Code Hydro: Y4110620 **Rive de référence:** Non renseigné

1993 Altitude calculée de l'eau : **non déterminé**
 Nature de l'inondation : **Débordement de cours d'eau** Nature du repère : **Laisse d'inondation**

Commentaires : 13_BoucBelAir_Babol_1993_1 Plus d'infos : http://carmen.developpement-durable.gouv.fr/IHM/metadata/PACA/Publication/Marques_Crues/Technique/13_BoucBelAir_Babol_1993_1.pdf

GÉNÉRAL

Code : RepCrue_PACA13_129_1 **Date de mise à jour :** 11/02/2021
Auteur : DREAL PACA



MARQUE

Maximum de l'inondation : Oui
Visibilité : Non renseigné **État du repère :** Non renseigné
Pérennité : Non renseigné **Repère calculé :** Non renseigné
PHEC : Non renseigné

SOURCE DE REPÉRAGE : REPÈRES DE CRUES ISSUS DU RECENSEMENT MENÉ PAR LA DREAL PACA -

Type de repérage : Source bibliographique
Organisme(s) : DREAL Provence-Alpes-Cote d'Azur

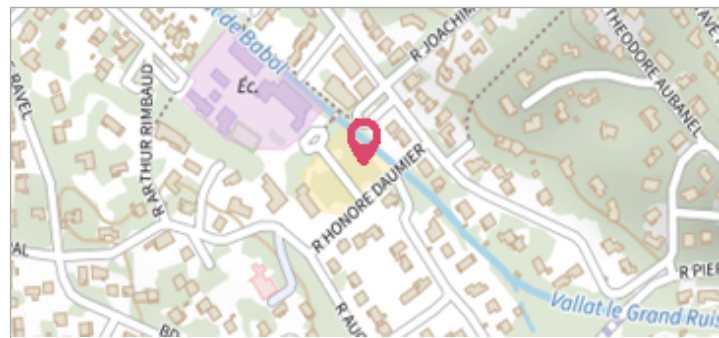
NIVELLEMENT INITIAL

Méthode : Non renseigné
Référence nivelée : Autre type de référence
Système altimétrique : NGF IGN 1969 (système normal)
Différence entre le niveau d'eau et la référence (en m) : 0.100 m

Commune : **BOUC-BEL-AIR** | Rivière : **Vallat le Grand Ruisseau**
860 Rue Honoré Daumier

Commentaires : Vallat de Babol **2** Repère(s) sur le site

GÉNÉRAL
 Unité de gestion : Méditerranée Est
 Code : RepCrue_PACA13_129 Date de mise à jour : 16/06/2017
 Auteur : DREAL PACA




GÉOLOCALISATION
 Coordonnées WGS84 : X: 5.42353374 / Y: 43.44015580
 Coordonnées RGF93 (Lambert 93) X: 896261.16 / Y: 6263128.76
 Coordonnées RGF93 (ETRS89) : X: 5.4235337 / Y: 43.4401558
 Code Hydro: Y4110620 Rive de référence: Non renseigné

1996 Altitude calculée de l'eau : **non déterminé**
 Nature de l'inondation : **Débordement de cours d'eau** Nature du repère : **Laisse d'inondation**

Commentaires : 13_BoucBelAir_Babol_1996_2 Plus d'infos : http://carmen.developpement-durable.gouv.fr/IHM/metadata/PACA/Publication/Marques_Crues/Technique/13_BoucBelAir_Babol_1996_2.pdf

GÉNÉRAL
 Code : RepCrue_PACA13_129_2 Date de mise à jour : 11/02/2021
 Auteur : DREAL PACA



MARQUE
 Maximum de l'inondation : Oui
 Visibilité : Non renseigné État du repère : Non renseigné
 Pérennité : Non renseigné Repère calculé : Non renseigné
 PHEC : Non renseigné

SOURCE DE REPÉRAGE : REPÈRES DE CRUES ISSUS DU RECENSEMENT MENÉ PAR LA DREAL PACA -
 Type de repérage : Source bibliographique
 Organisme(s) : DREAL Provence-Alpes-Cote d'Azur

NIVELLEMENT INITIAL
 Méthode : Non renseigné
 Référence nivelée : Autre type de référence
 Système altimétrique : NGF IGN 1969 (système normal)
 Différence entre le niveau d'eau et la référence (en m) : 0.100 m