
Commune : **AIX-EN-PROVENCE**
Rivière : **L' Arc**

3225 Route d'Apt

4

Repère(s) sur le site

**GÉNÉRAL**

---


**Unité de gestion :** Méditerranée Est  
**Code :** RepCrue\_PACA13\_097      **Date de mise à jour :** 16/06/2017  
**Auteur :** DREAL PACA



**GÉOLOCALISATION**

---

**Coordonnées WGS84 :** X: 5.34844363 / Y: 43.50631380  
**Coordonnées RGF93 (Lambert 93)** X: 889963.41 / Y: 6270295.24  
**Coordonnées RGF93 (ETRS89)** : X: 5.3484436 / Y: 43.5063138  
**Code Hydro:** Y4--0200      **Rive de référence:** Non renseigné


28 décembre 1972
Altitude calculée de l'eau : **non déterminé**

Nature de l'inondation : **Débordement de cours d'eau**
Nature du repère : **Laisse d'inondation**

**Commentaires :** 13\_AixEnProvence\_Arc\_1972-12\_2 Plus d'infos : [http://carmen.developpement-durable.gouv.fr/IHM/metadata/PACA/Publication/Marques\\_Crues/Technique/13\\_AixEnProvence\\_Arc\\_1972-12\\_2.pdf](http://carmen.developpement-durable.gouv.fr/IHM/metadata/PACA/Publication/Marques_Crues/Technique/13_AixEnProvence_Arc_1972-12_2.pdf)

**GÉNÉRAL**

---

**Code :** RepCrue\_PACA13\_097\_1      **Date de mise à jour :** 11/02/2021  
**Auteur :** DREAL PACA



**MARQUE**

---

**Maximum de l'inondation :** Oui  
**Visibilité :** Non renseigné      **État du repère :** Non renseigné  
**Pérennité :** Non renseigné      **Repère calculé :** Non renseigné  
**PHEC :** Non renseigné

**SOURCE DE REPÉRAGE : REPÈRES DE CRUES ISSUS DU RECENSEMENT MENÉ PAR LA DREAL PACA -**


---

**Type de repérage :** Source bibliographique  
**Organisme(s) :** DREAL Provence-Alpes-Cote d'Azur

**NIVELLEMENT INITIAL**

---

**Méthode :** Non renseigné  
**Référence nivelée :** Autre type de référence  
**Système altimétrique :** NGF IGN 1969 (système normal)  
**Différence entre le niveau d'eau et la référence (en m) :** 4.300 m


Commune : **AIX-EN-PROVENCE**
Rivière : **L' Arc**

3225 Route d'Apt

4

Repère(s) sur le site


**GÉNÉRAL**

Unité de gestion : Méditerranée Est  
 Code : RepCrue\_PACA13\_097      Date de mise à jour : 16/06/2017  
 Auteur : DREAL PACA



**GÉOLOCALISATION**

Coordonnées WGS84 : X: 5.34844363 / Y: 43.50631380  
 Coordonnées RGF93 (Lambert 93) X: 889963.41 / Y: 6270295.24  
 Coordonnées RGF93 (ETRS89) : X: 5.3484436 / Y: 43.5063138  
 Code Hydro: Y4--0200      Rive de référence: Non renseigné



3 octobre 1973
Altitude calculée de l'eau : **non déterminé**

Nature de l'inondation : **Débordement de cours d'eau**      Nature du repère : **Laisse d'inondation**

Commentaires : 13\_AixEnProvence\_Arc\_1973-10\_6 Plus d'infos : [http://carmen.developpement-durable.gouv.fr/IHM/metadata/PACA/Publication/Marques\\_Crues/Technique/13\\_AixEnProvence\\_Arc\\_1973-10\\_6.pdf](http://carmen.developpement-durable.gouv.fr/IHM/metadata/PACA/Publication/Marques_Crues/Technique/13_AixEnProvence_Arc_1973-10_6.pdf)

**GÉNÉRAL**

Code : RepCrue\_PACA13\_097\_2      Date de mise à jour : 11/02/2021  
 Auteur : DREAL PACA



**MARQUE**

Maximum de l'inondation : Oui  
 Visibilité : Non renseigné      État du repère : Non renseigné  
 Pérennité : Non renseigné      Repère calculé : Non renseigné  
 PHEC : Non renseigné

**SOURCE DE REPÉRAGE : REPÈRES DE CRUES ISSUS DU RECENSEMENT MENÉ PAR LA DREAL PACA -**

Type de repérage : Source bibliographique  
 Organisme(s) : DREAL Provence-Alpes-Cote d'Azur

**NIVELLEMENT INITIAL**

Méthode : Non renseigné  
 Référence nivelée : Autre type de référence  
 Système altimétrique : NGF IGN 1969 (système normal)  
 Différence entre le niveau d'eau et la référence (en m) : 4.800 m

Commune : **AIX-EN-PROVENCE** | Rivière : **L' Arc**

**3225 Route d'Apt**

**4** Repère(s) sur le site

**GÉNÉRAL**

Unité de gestion : Méditerranée Est  
 Code : RepCrue\_PACA13\_097      Date de mise à jour : 16/06/2017  
 Auteur : DREAL PACA



**GÉOLOCALISATION**

Coordonnées WGS84 : X: 5.34844363 / Y: 43.50631380  
 Coordonnées RGF93 (Lambert 93) X: 889963.41 / Y: 6270295.24  
 Coordonnées RGF93 (ETRS89) : X: 5.3484436 / Y: 43.5063138  
 Code Hydro: Y4--0200      Rive de référence: Non renseigné

**7 janvier 1994**      Altitude calculée de l'eau : **non déterminé**

Nature de l'inondation : **Débordement de cours d'eau**      Nature du repère : **Laisse d'inondation**

Commentaires : 13\_AixEnProvence\_Arc\_1994-01 Plus d'infos : [http://carmen.developpement-durable.gouv.fr/IHM/metadata/PACA/Publication/Marques\\_Crues/Technique/13\\_AixEnProvence\\_Arc\\_1994-01.pdf](http://carmen.developpement-durable.gouv.fr/IHM/metadata/PACA/Publication/Marques_Crues/Technique/13_AixEnProvence_Arc_1994-01.pdf)

**GÉNÉRAL**

Code : RepCrue\_PACA13\_097\_3      Date de mise à jour : 11/02/2021  
 Auteur : DREAL PACA



**MARQUE**


Maximum de l'inondation : Oui  
 Visibilité : Non renseigné      État du repère : Non renseigné  
 Pérennité : Non renseigné      Repère calculé : Non renseigné  
 PHEC : Non renseigné

**SOURCE DE REPÉRAGE : REPÈRES DE CRUES ISSUS DU RECENSEMENT MENÉ PAR LA DREAL PACA -**

Type de repérage : Source bibliographique  
 Organisme(s) : DREAL Provence-Alpes-Cote d'Azur

**NIVELLEMENT INITIAL**

Méthode : Non renseigné  
 Référence nivelée : Autre type de référence  
 Système altimétrique : NGF IGN 1969 (système normal)  
 Différence entre le niveau d'eau et la référence (en m) : 3.400 m


Commune : **AIX-EN-PROVENCE**
Rivière : **L' Arc**

3225 Route d'Apt

4

Repère(s) sur le site

**GÉNÉRAL**

---


**Unité de gestion :** Méditerranée Est  
**Code :** RepCrue\_PACA13\_097      **Date de mise à jour :** 16/06/2017  
**Auteur :** DREAL PACA



**GÉOLOCALISATION**

---

**Coordonnées WGS84 :** X: 5.34844363 / Y: 43.50631380  
**Coordonnées RGF93 (Lambert 93)** X: 889963.41 / Y: 6270295.24  
**Coordonnées RGF93 (ETRS89)** : X: 5.3484436 / Y: 43.5063138  
**Code Hydro:** Y4--0200      **Rive de référence:** Non renseigné


5 février 1994
Altitude calculée de l'eau : **non déterminé**


Nature de l'inondation : **Débordement de cours d'eau**
Nature du repère : **Laisse d'inondation**

**Commentaires :** 13\_AixEnProvence\_Arc\_1994-02 Plus d'infos : [http://carmen.developpement-durable.gouv.fr/IHM/metadata/PACA/Publication/Marques\\_Crues/Technique/13\\_AixEnProvence\\_Arc\\_1994-02.pdf](http://carmen.developpement-durable.gouv.fr/IHM/metadata/PACA/Publication/Marques_Crues/Technique/13_AixEnProvence_Arc_1994-02.pdf)

**GÉNÉRAL**

---

**Code :** RepCrue\_PACA13\_097\_4      **Date de mise à jour :** 11/02/2021  
**Auteur :** DREAL PACA



**MARQUE**

---

**Maximum de l'inondation :** Oui  
**Visibilité :** Non renseigné      **État du repère :** Non renseigné  
**Pérennité :** Non renseigné      **Repère calculé :** Non renseigné  
**PHEC :** Non renseigné

**SOURCE DE REPÉRAGE : REPÈRES DE CRUES ISSUS DU RECENSEMENT MENÉ PAR LA DREAL PACA -**

---

**Type de repérage :** Source bibliographique  
**Organisme(s) :** DREAL Provence-Alpes-Cote d'Azur

**NIVELLEMENT INITIAL**

---

**Méthode :** Non renseigné  
**Référence nivelée :** Autre type de référence  
**Système altimétrique :** NGF IGN 1969 (système normal)  
**Différence entre le niveau d'eau et la référence (en m) :** 3.650 m