
Commune : **SAINT-BONNET-EN-CHAMPSAUR**

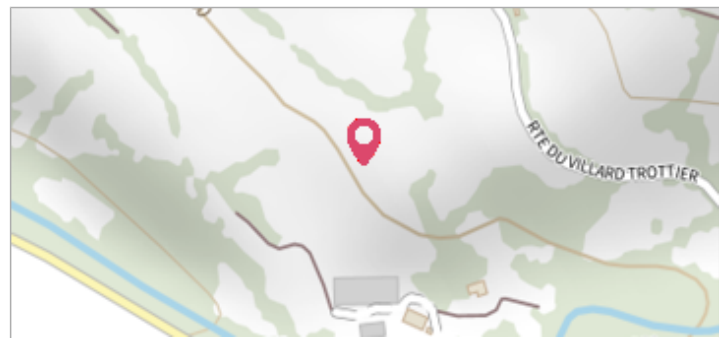
Rivière : **Le Drac**

Proche Moulin Melet

1 Repère(s) sur le site


GÉNÉRAL

Unité de gestion : Alpes du Nord
Code : RepCrue_PACA05_021 **Date de mise à jour :** 16/06/2017
Auteur : DREAL PACA



GÉOLOCALISATION

Coordonnées WGS84 : X: 6.10107239 / Y: 44.68229730
Coordonnées RGF93 (Lambert 93) : X: 945685.23 / Y: 6402956.62
Coordonnées RGF93 (ETRS89) : X: 6.1010724 / Y: 44.6822973
Code Hydro: W2--0200 **Rive de référence:** Non renseigné


1829


Nature de l'inondation : **Débordement de cours d'eau**

Nature du repère : **Laisse d'inondation**

Commentaires : 05_StBonnetEnChampsaur_Drac_1829 Plus d'infos : http://carmen.developpement-durable.gouv.fr/IHM/metadata/PACA/Publication/Marques_Cruces/Technique/05_StBonnetEnChampsaur_Drac_1829.pdf

GÉNÉRAL

Code : RepCrue_PACA05_021_1 **Date de mise à jour :** 16/01/2023
Auteur : DREAL PACA



MARQUE

Maximum de l'inondation : Oui
Visibilité : Non renseigné **État du repère :** Non renseigné
Pérennité : Non renseigné **Repère calculé :** Non renseigné
PHEC : Non renseigné

SOURCE DE REPÉRAGE : REPÈRES DE CRUES ISSUS DU RECENSEMENT MENÉ PAR LA DREAL PACA -

Type de repérage : Source bibliographique
Organisme : DREAL Provence-Alpes-Cote d'Azur