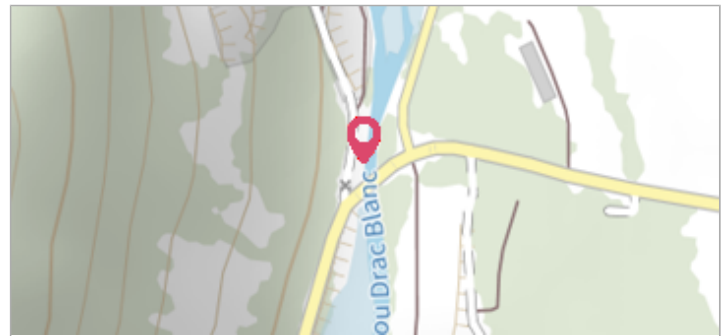


	Commune : <b>CHAMPOLEON</b>	Rivière : <b>Le torrent Drac de Champoléon</b>
<h2 style="margin: 0;">Proche Pont de la D944 sur le Drac Blanc #2</h2>		
		<b>2</b> Repère(s) sur le site

**GÉNÉRAL**


---


**Unité de gestion :** Alpes du Nord  
**Code :** RepCrue\_PACA05\_009      **Date de mise à jour :** 16/06/2017  
**Auteur :** DREAL PACA



**GÉOLOCALISATION**


---

**Coordonnées WGS84 :** X: 6.26381488 / Y: 44.68917300  
**Coordonnées RGF93 (Lambert 93) :** X: 958539.93 / Y: 6404239.33  
**Coordonnées RGF93 (ETRS89) :** X: 6.2638149 / Y: 44.689173  
**Code Hydro:** W2010500      **Rive de référence:** Non renseigné


	<b>26 Mai 2008</b>	Altitude calculée de l'eau : <b>non déterminé</b>
Nature de l'inondation : <b>Débordement de cours d'eau</b>		Nature du repère : <b>Laisse d'inondation</b>

**Commentaires :** 05\_Champoleon\_DracDeChampoleon\_2008-05 Plus d'infos : [http://carmen.developpement-durable.gouv.fr/IHM/metadata/PACA/Publication/Marques\\_Cruces/Technique/05\\_Champoleon\\_DracDeChampoleon\\_2008-05.pdf](http://carmen.developpement-durable.gouv.fr/IHM/metadata/PACA/Publication/Marques_Cruces/Technique/05_Champoleon_DracDeChampoleon_2008-05.pdf)

**GÉNÉRAL**


---

**Code :** RepCrue\_PACA05\_009\_2      **Date de mise à jour :** 11/02/2021  
**Auteur :** DREAL PACA



**MARQUE**


---

**Maximum de l'inondation :** Oui  
**Visibilité :** Non renseigné      **État du repère :** Non renseigné  
**Pérennité :** Non renseigné      **Repère calculé :** Non renseigné  
**PHEC :** Non renseigné

**SOURCE DE REPÉRAGE : REPÈRES DE CRUES ISSUS DU RECENSEMENT MENÉ PAR LA DREAL PACA -**


---

**Type de repérage :** Source bibliographique  
**Organisme :** DREAL Provence-Alpes-Cote d'Azur

**NIVELLEMENT INITIAL**


---

**Méthode :** Non renseigné  
**Référence nivelée :** Autre type de référence  
**Système altimétrique :** NGF IGN 1969 (système normal)  
**Différence entre le niveau d'eau et la référence (en m) :** 1.540 m