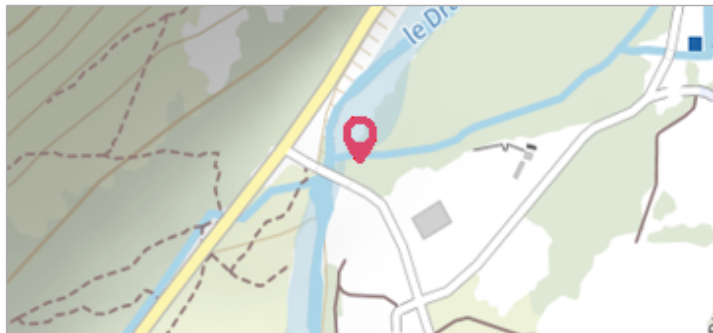




Commune : SAINT-JEAN-SAINT-NICOLAS

Rivière : Le Drac

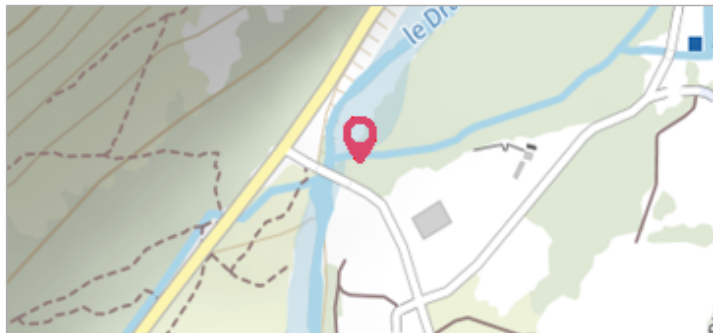
5455 Sous Lunette #1**2** Repère(s) sur le site**GÉNÉRAL****Unité de gestion :** Alpes du Nord**Code :** RepCrue_PACA05_028 **Date de mise à jour :** 16/06/2017**Auteur :** DREAL PACA**GÉOLOCALISATION****Coordonnées WGS84 :** X: 6.25709959 / Y: 44.67980430**Coordonnées RGF93 (Lambert 93) X:** 958051.2 / Y: 6403177.61**Coordonnées RGF93 (ETRS89) :** X: 6.2570996 / Y: 44.6798043**Code Hydro:** W2--0200 **Rive de référence:** Non renseigné**24 Octobre 2006**Altitude calculée de l'eau : **1162.71 m**Nature de l'inondation : **Débordement de cours d'eau**Nature du repère : **Laisse d'inondation****Commentaires :** 05_StJeanStNicolas_Drac_2006-10_1 Plus d'infos :http://carmen.developpement-durable.gouv.fr/IHM/metadata/PACA/Publication/Marques_Crues/Technique/05_StJeanStNicolas_Drac_2006-10_1.pdf**GÉNÉRAL****Code :** RepCrue_PACA05_028_1**Date de mise à jour :** 11/02/2021**Auteur :** DREAL PACA**MARQUE****Maximum de l'inondation :** Oui**Visibilité :** Non renseigné**État du repère :** Non renseigné**Pérennité :** Non renseigné**Repère calculé :** Non renseigné**PHEC :** Non renseigné**SOURCE DE REPÉRAGE : REPÈRES DE CRUES ISSUS DU RECENSEMENT MENÉ PAR LA DREAL PACA -****Type de repérage :** Source bibliographique**Organisme(s) :** DREAL Provence-Alpes-Cote d'Azur**NIVELLEMENT INITIAL****Méthode :** Non renseigné**Référence nivelée :** Marque d'inondation**Système altimétrique :** NGF IGN 1969 (système normal)**Altitude de la référence (en m) :** 1162.710 m**Altitude calculée de l'eau (en m) :** 1162.71

Commune : **SAINT-JEAN-SAINT-NICOLAS** | Rivière : **Le Drac**
5455 Sous Lunette #1

2 Repère(s) sur le site


GÉNÉRAL

Unité de gestion : Alpes du Nord
Code : RepCrue_PACA05_028 **Date de mise à jour :** 16/06/2017
Auteur : DREAL PACA



GÉOLOCALISATION

Coordonnées WGS84 : X: 6.25709959 / Y: 44.67980430
Coordonnées RGF93 (Lambert 93) X: 958051.2 / Y: 6403177.61
Coordonnées RGF93 (ETRS89) : X: 6.2570996 / Y: 44.6798043
Code Hydro: W2--0200 **Rive de référence:** Non renseigné



24 Octobre 2006
 Nature de l'inondation : **Débordement de cours d'eau** Nature du repère : **Laisse d'inondation**

Commentaires : 05_StJeanStNicolas_Drac_2006-10_3 Plus d'infos : http://carmen.developpement-durable.gouv.fr/IHM/metadata/PACA/Publication/Marques_Crues/Technique/05_StJeanStNicolas_Drac_2006-10_3.pdf

GÉNÉRAL

Code : RepCrue_PACA05_028_2 **Date de mise à jour :** 11/02/2021
Auteur : DREAL PACA

MARQUE

Maximum de l'inondation : Oui
Visibilité : Non renseigné **État du repère :** Non renseigné
Pérennité : Non renseigné **Repère calculé :** Non renseigné
PHEC : Non renseigné

SOURCE DE REPÉRAGE : REPÈRES DE CRUES ISSUS DU RECENSEMENT MENÉ PAR LA DREAL PACA -

Type de repérage : Source bibliographique
Organisme(s) : DREAL Provence-Alpes-Cote d'Azur