


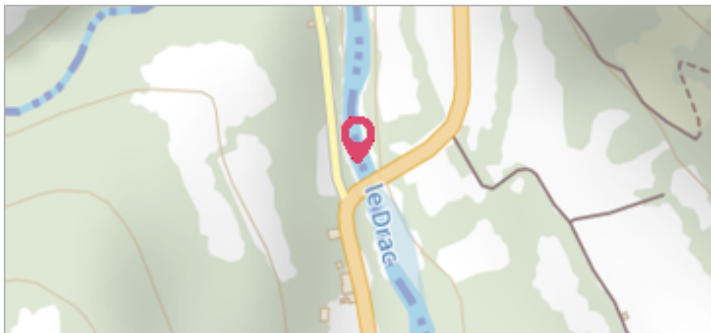
Commune : **LE NOYER** | Rivière : **Le Drac**

 **5001 La Guinguette #1**

1 Repère(s) sur le site

GÉNÉRAL


Unité de gestion : Alpes du Nord
Code : RepCrue_PACA05_017 **Date de mise à jour :** 16/06/2017
Auteur : DREAL PACA



GÉOLOCALISATION

Coordonnées WGS84 : X: 6.00385731 / Y: 44.73533230
Coordonnées RGF93 (Lambert 93) X: 937763.01 / Y: 6408545.5
Coordonnées RGF93 (ETRS89) : X: 6.0038573 / Y: 44.7353323
Code Hydro: W2--0200 **Rive de référence:** Non renseigné



 **24 Octobre 2006**

Nature de l'inondation : **Débordement de cours d'eau** Nature du repère : **Laisse d'inondation**

Commentaires : 05_Noyer_Drac_2006-10_1 Plus d'infos : http://carmen.developpement-durable.gouv.fr/IHM/metadata/PACA/Publication/Marques_Crues/Technique/05_Noyer_Drac_2006-10_1.pdf

GÉNÉRAL

Code : RepCrue_PACA05_017_1 **Date de mise à jour :** 11/02/2021
Auteur : DREAL PACA

MARQUE

Maximum de l'inondation : Oui
Visibilité : Non renseigné **État du repère :** Non renseigné
Pérennité : Non renseigné **Repère calculé :** Non renseigné
PHEC : Non renseigné

SOURCE DE REPÉRAGE : REPÈRES DE CRUES ISSUS DU RECENSEMENT MENÉ PAR LA DREAL PACA -

Type de repérage : Source bibliographique
Organisme(s) : DREAL Provence-Alpes-Cote d'Azur

