	Commune : CHAMPOLEON 5014 Les Borels	Rivière : Le torrent Drac de Champoléon
		1 Repère(s) sur le site


GÉNÉRAL


Unité de gestion : Alpes du Nord
Code : RepCrue_PACA05_012 **Date de mise à jour :** 16/06/2017
Auteur : DREAL PACA



GÉOLOCALISATION


Coordonnées WGS84 : X: 6.25858804 / Y: 44.72053490
Coordonnées RGF93 (Lambert 93) X: 957982.41 / Y: 6407702.8
Coordonnées RGF93 (ETRS89) : X: 6.258588 / Y: 44.7205349
Code Hydro: W2010500 **Rive de référence:** Non renseigné



	24 Octobre 2006 Nature de l'inondation : Débordement de cours d'eau Nature du repère : Laisse d'inondation	
Commentaires : 05_Champoleon_DracDeChampoleon_2006-10_6 Plus d'infos : http://carmen.developpement-durable.gouv.fr/IHM/metadata/PACA/Publication/Marques_Cruces/Technique/05_Champoleon_DracDeChampoleon_2006-10_6.pdf		

GÉNÉRAL

Code : RepCrue_PACA05_012_1 **Date de mise à jour :** 11/02/2021
Auteur : DREAL PACA



MARQUE

Maximum de l'inondation : Oui
Visibilité : Non renseigné **État du repère :** Non renseigné
Pérennité : Non renseigné **Repère calculé :** Non renseigné
PHEC : Non renseigné

SOURCE DE REPÉRAGE : REPÈRES DE CRUES ISSUS DU RECENSEMENT MENÉ PAR LA DREAL PACA -

Type de repérage : Source bibliographique
Organisme : DREAL Provence-Alpes-Cote d'Azur