

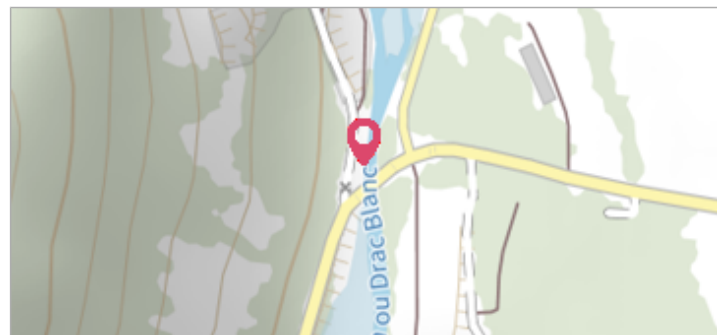
Commune : **CHAMPOLEON** | Rivière : **Le torrent Drac de Champoléon**

**Proche Pont de la D944 sur le Drac Blanc #2**

**2** Repère(s) sur le site

**GÉNÉRAL**

**Unité de gestion :** Alpes du Nord  
**Code :** RepCrue\_PACA05\_009      **Date de mise à jour :** 16/06/2017  
**Auteur :** DREAL PACA



**GÉOLOCALISATION**

**Coordonnées WGS84 :** X: 6.26381488 / Y: 44.68917300  
**Coordonnées RGF93 (Lambert 93) X:** 958539.93 / Y: 6404239.33  
**Coordonnées RGF93 (ETRS89) :** X: 6.2638149 / Y: 44.689173  
**Code Hydro:** W2010500      **Rive de référence:** Non renseigné

**24 Octobre 2006**

Nature de l'inondation : **Débordement de cours d'eau**      Nature du repère : **Laisse d'inondation**

**Commentaires :** 05\_Champoleon\_DracDeChampoleon\_2006-10\_3 Plus d'infos : [http://carmen.developpement-durable.gouv.fr/IHM/metadata/PACA/Publication/Marques\\_Crues/Technique/05\\_Champoleon\\_DracDeChampoleon\\_2006-10\\_3.pdf](http://carmen.developpement-durable.gouv.fr/IHM/metadata/PACA/Publication/Marques_Crues/Technique/05_Champoleon_DracDeChampoleon_2006-10_3.pdf)

**GÉNÉRAL**

**Code :** RepCrue\_PACA05\_009\_1      **Date de mise à jour :** 11/02/2021  
**Auteur :** DREAL PACA



**MARQUE**

**Maximum de l'inondation :** Oui  
**Visibilité :** Non renseigné      **État du repère :** Non renseigné  
**Pérennité :** Non renseigné      **Repère calculé :** Non renseigné  
**PHEC :** Non renseigné

**SOURCE DE REPÉRAGE : REPÈRES DE CRUES ISSUS DU RECENSEMENT MENÉ PAR LA DREAL PACA -**

**Type de repérage :** Source bibliographique  
**Organisme(s) :** DREAL Provence-Alpes-Cote d'Azur

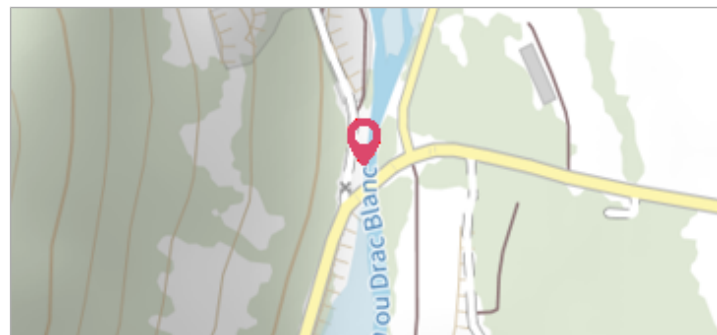
Commune : **CHAMPOLEON** | Rivière : **Le torrent Drac de Champoléon**

**Proche Pont de la D944 sur le Drac Blanc #2**

**2** Repère(s) sur le site

**GÉNÉRAL**

Unité de gestion : Alpes du Nord  
 Code : RepCrue\_PACA05\_009      Date de mise à jour : 16/06/2017  
 Auteur : DREAL PACA



**GÉOLOCALISATION**

Coordonnées WGS84 : X: 6.26381488 / Y: 44.68917300  
 Coordonnées RGF93 (Lambert 93) X: 958539.93 / Y: 6404239.33  
 Coordonnées RGF93 (ETRS89) : X: 6.2638149 / Y: 44.689173  
 Code Hydro: W2010500      Rive de référence: Non renseigné


**26 Mai 2008**      Altitude calculée de l'eau : **non déterminé**

Nature de l'inondation : **Débordement de cours d'eau**      Nature du repère : **Laisse d'inondation**

**Commentaires** : 05\_Champoleon\_DracDeChampoleon\_2008-05 Plus d'infos : [http://carmen.developpement-durable.gouv.fr/IHM/metadata/PACA/Publication/Marques\\_Crues/Technique/05\\_Champoleon\\_DracDeChampoleon\\_2008-05.pdf](http://carmen.developpement-durable.gouv.fr/IHM/metadata/PACA/Publication/Marques_Crues/Technique/05_Champoleon_DracDeChampoleon_2008-05.pdf)

**GÉNÉRAL**

Code : RepCrue\_PACA05\_009\_2      Date de mise à jour : 11/02/2021  
 Auteur : DREAL PACA



**MARQUE**

Maximum de l'inondation : Oui  
 Visibilité : Non renseigné      État du repère : Non renseigné  
 Pérennité : Non renseigné      Repère calculé : Non renseigné  
 PHEC : Non renseigné

**SOURCE DE REPÉRAGE : REPÈRES DE CRUES ISSUS DU RECENSEMENT MENÉ PAR LA DREAL PACA -**

Type de repérage : Source bibliographique  
 Organisme(s) : DREAL Provence-Alpes-Cote d'Azur

**NIVELLEMENT INITIAL**

Méthode : Non renseigné  
 Référence nivelée : Autre type de référence  
 Système altimétrique : NGF IGN 1969 (système normal)  
 Différence entre le niveau d'eau et la référence (en m) : 1.540 m