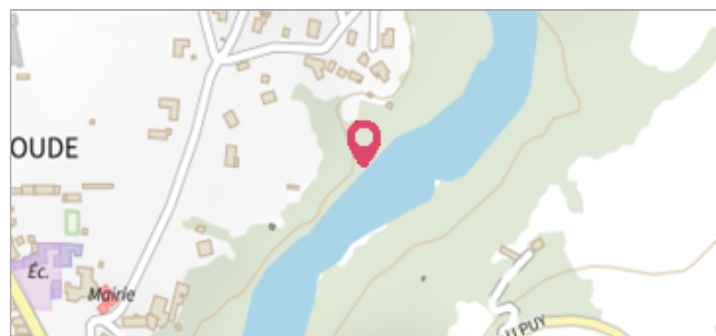
	Commune : VIEILLE-BRIOUDE	Rivière : L' Allier
	Rocher granit proche pont de Vieille Brioude	

Commentaires : Pour accéder au site, il faut aller jusqu'à la station d'épuration, prendre le chemin qui longe l'Allier en rive gauche vers l'aval pendant 400 mètres. Le site est rocher en granit qui surplombe le cours d'eau. Il est impossible de niveler ce repère à l'heure actuelle.

5 Repère(s) sur le site


GÉNÉRAL


Unité de gestion : Loire-Allier-Cher-Indre
Code : SPC_AL_S_0359 **Date de mise à jour :** 07/11/2022
Auteur : SPC Allier



GÉOLOCALISATION

Coordonnées WGS84 : X: 3.40835000 / Y: 45.26566000
Coordonnées RGF93 (Lambert 93) X: 732025 / Y: 6463006.3
Coordonnées RGF93 (ETRS89) : X: 3.40835 / Y: 45.26566
Code Hydro: K---0080 **Rive de référence:** Non renseigné



	3 Décembre 2003	Nature de l'inondation : Débordement de cours d'eau	Nature du repère : Marque peinture ou encre
	<p>Commentaires : Ce repère de crue est une marque de peinture rouge avec un trait et un écrit. Il se trouve à 1.57 m du sol naturel.</p>		

GÉNÉRAL

Code : SPC_AL_R_0359_467 **Date de mise à jour :** 07/11/2022
Auteur : SPC Allier



MARQUE

Texte : 3&4/12/08
Maximum de l'inondation : Oui
Visibilité : Oui **État du repère :** Bon
Pérennité : Longue **Repère calculé :** Non
PHEC : Non

SOURCE DE REPÉRAGE : RECENSEMENT DREAL AUVERGNE -

Type de repérage : Campagne de terrain post-inondation
Organisme : SPC Allier