

Commune : **AYAT-SUR-SIOULE**Rivière : **La Sioule**

## Maison, Lieu-dit Gaby

**Commentaires :** Ces repères de crue se trouvent sur la dernière maison dans le Lieu-dit "Gaby". Elle est située au bout du chemin après l'aire de pique-nique au bord la Sioule. Plus précisément, ces repères se trouvent sur la façade de cette maison côté chemin au niveau de la porte en bois.

**2**

Repère(s) sur le site


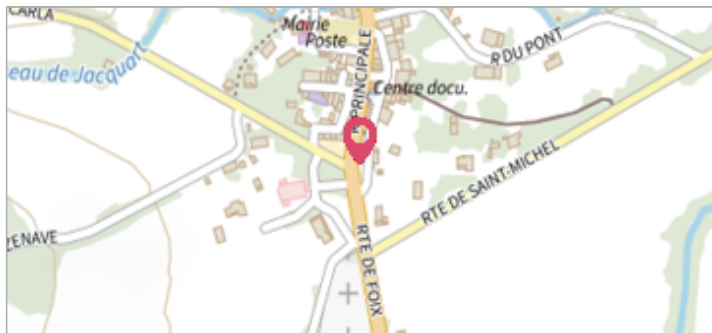
### GÉNÉRAL

Unité de gestion : Loire-Allier-Cher-Indre

Code : SPC\_AL\_S\_0175

Date de mise à jour : 02/01/2023

Auteur : SPC Allier



Vue du site éloignée

### GÉOLOCALISATION

Coordonnées WGS84 : X: 2.91461069 / Y: 46.05488945

Coordonnées RGF93 (Lambert 93) X: 693398.06 / Y: 6550572.92

Coordonnées RGF93 (ETRS89) : X: 2.9146107 / Y: 46.0548894

Code Hydro: K3--0200

Rive de référence: Gauche

**1940**Nature de l'inondation : **Débordement de cours d'eau**Altitude calculée de l'eau : **370.236 m**Nature du repère : **Marque gravée**

**Commentaires :** Ce repère de crue est une marque gravée sur le bois de la porte. Il se trouve à 1.30 m du sol sur la porte en bois de la maison.

### GÉNÉRAL

Code : SPC\_AL\_R\_0175\_209

Date de mise à jour :

Auteur : SPC Allier

23/12/2022

### MARQUE

Maximum de l'inondation : Oui

Visibilité : Oui

État du repère : Bon

Pérennité : Longue

Repère calculé : Non

PHEC : Non

### SOURCE DE REPÉRAGE : ETUDE DES RISQUES D'INONDATION DANS LE DÉPARTEMENT DU PUY-DE-DÔME (LRPC 1994) -

Type de repérage : Campagne de terrain post-inondation

Organisme : Laboratoire Régional des Pont et Chaussées de Clermont-Ferrand

### NIVELLEMENT GPS - 06/09/2022

Méthode : GPS

Organisme : SPC Loire-Allier-Cher-Indre

Référence nivelée : Autre type de référence


Description référence du repère : Sol

Système altimétrique : NGF IGN 1969 (système normal)

Altitude de la référence (en m) : 368.786 m

Différence entre le niveau d'eau et la référence (en m) : 1.450 m

Altitude calculée de l'eau (en m) : 370.236 m



Vue du repère