



 Commune : AMBERT Rivière : La Dore	
Local du stade de Rugby Club du Livradois	
Commentaires : Ce repère de crue se trouve sur le local du stade de Rugby Club du Livradois au niveau de la Rue Marc Seguin. Plus précisément, il se trouve sur l'impasse du Bain des Dames. En 2022, le local a été démantelé et ne figure plus à côté du terrain de sport. Il ne reste que le socle en béton.	1 Repère(s) sur le site
GÉNÉRAL Unité de gestion : Loire-Allier-Cher-Indre Code : SPC_AL_S_0153 Date de mise à jour : 22/12/2022 Auteur : SPC Allier	
	
GÉOLOCALISATION Coordonnées WGS84 : X: 3.73318040 / Y: 45.53460200 Coordonnées RGF93 (Lambert 93) X: 757222.06 / Y: 6493056.56 Coordonnées RGF93 (ETRS89) : X: 3.7331804 / Y: 45.534602 Code Hydro: K2-0190 Rive de référence: Droite	
 Vue du site éloignée	
 18 Mars 1988 Nature de l'inondation : Débordement de cours d'eau Altitude calculée de l'eau : non déterminé Nature du repère : Laisse d'inondation	
Commentaires : Inondé jusqu'à la poignée de la porte (environ 1m)	
GÉNÉRAL Code : SPC_AL_R_0153_181 Date de mise à jour : 22/12/2022 Auteur : SPC Allier	
 Vue du repère	
MARQUE Maximum de l'inondation : Oui Visibilité : Oui État du repère : Disparu Pérennité : Aucune Repère calculé : Non PHEC : Non	
SOURCE DE REPÉRAGE : RECENSEMENT DREAL AUVERGNE - Type de repérage : Campagne de terrain post-inondation Organisme : SPC Allier	
NIVELLEMENT INITIAL Méthode : Non renseigné Commentaires sur le nivellement : approximatif Référence nivelée : Autre type de référence Description référence du repère : Autre type de référence Système altimétrique : NGF IGN 1969 (système normal) Différence entre le niveau d'eau et la référence (en m) : 1.000 m	