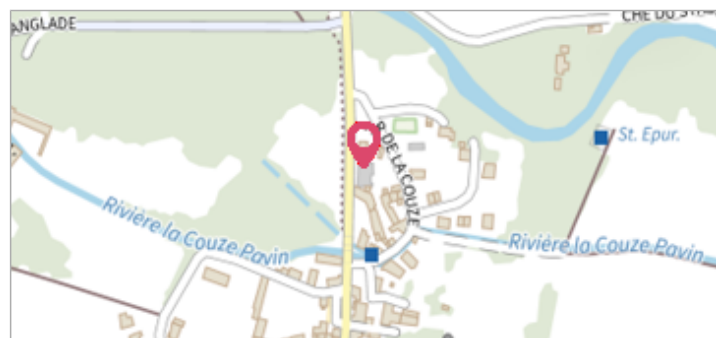


	Commune : MEILHAUD	Rivière : La Couze Pavin
	Maison #5	

2 Repère(s) sur le site


GÉNÉRAL

Unité de gestion : Loire-Allier-Cher-Indre
Code : SPC_AL_S_0380 **Date de mise à jour :** 14/06/2017
Auteur : SPC Allier



GÉOLOCALISATION

Coordonnées WGS84 : X: 3.16237000 / Y: 45.54790800
Coordonnées RGF93 (Lambert 93) X: 712669.52 / **Y:** 6494281.6
Coordonnées RGF93 (ETRS89) : X: 3.16237 / Y: 45.547908
Code Hydro: K2654000 **Rive de référence:** Droite

	Janvier 1983	Altitude calculée de l'eau : non déterminé
	Nature de l'inondation : Débordement de cours d'eau	Nature du repère : Témoignage oral

Commentaires : Il y avait 15cm d'eau dans le garage. La digue en rive droite de la Couze Pavin n'existait pas encore.

GÉNÉRAL

Code : SPC_AL_R_0380_539 **Date de mise à jour :** 24/04/2018
Auteur : SPC Allier

MARQUE


Maximum de l'inondation : Oui
Visibilité : Non renseigné **État du repère :** Non renseigné
Pérennité : Moyenne **Repère calculé :** Non renseigné
PHEC : Non renseigné

SOURCE DE REPÉRAGE : RECENSEMENT DREAL AUVERGNE -

Type de repérage : Campagne de terrain post-inondation
Organisme : SPC Allier

NIVELLEMENT INITIAL

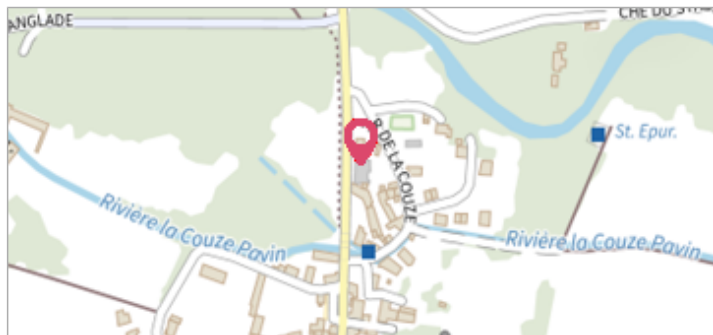
Méthode : Non renseigné
Commentaires sur le nivellement : approximatif
Référence nivelée : Autre type de référence
Description référence du repère : Sol
Système altimétrique : NGF IGN 1969 (système normal)
Différence entre le niveau d'eau et la référence (en m) : 0.150 m

	Commune : MEILHAUD	Rivière : La Couze Pavin
	Maison #5	

2 Repère(s) sur le site


GÉNÉRAL

Unité de gestion : Loire-Allier-Cher-Indre
 Code : SPC_AL_S_0380 Date de mise à jour : 14/06/2017
 Auteur : SPC Allier



GÉOLOCALISATION

Coordonnées WGS84 : X: 3.16237000 / Y: 45.54790800
 Coordonnées RGF93 (Lambert 93) X: 712669.52 / Y: 6494281.6
 Coordonnées RGF93 (ETRS89) : X: 3.16237 / Y: 45.547908
 Code Hydro: K2654000 Rive de référence: Droite

	1982	Altitude calculée de l'eau : non déterminé
	Nature de l'inondation : Débordement de cours d'eau	Nature du repère : Témoignage oral

Commentaires : Il y avait 15cm d'eau dans le garage. La digue en rive droite de la Couze Pavin n'existait pas encore.

GÉNÉRAL

Code : SPC_AL_R_0380_540 Date de mise à jour : 19/02/2018
 Auteur : SPC Allier

MARQUE

Maximum de l'inondation : Oui
 Visibilité : Non renseigné État du repère : Non renseigné
 Pérennité : Moyenne Repère calculé : Non renseigné
 PHEC : Non renseigné

SOURCE DE REPÉRAGE : RECENSEMENT DREAL AUVERGNE -

Type de repérage : Campagne de terrain post-inondation
 Organisme : SPC Allier

NIVELLEMENT INITIAL

Méthode : Non renseigné
 Commentaires sur le nivellement : approximatif
 Référence nivelée : Autre type de référence
 Description référence du repère : Sol
 Système altimétrique : NGF IGN 1969 (système normal)
 Différence entre le niveau d'eau et la référence (en m) : 0.150 m