	Commune : LE CENDRE	Rivière : L' Auzon
	Maison, impasse Avenue du stade #2	

2 Repère(s) sur le site


GÉNÉRAL

Unité de gestion : Loire-Allier-Cher-Indre
Code : SPC_AL_S_0373 **Date de mise à jour :** 14/06/2017
Auteur : SPC Allier



GÉOLOCALISATION

Coordonnées WGS84 : X: 3.18591700 / Y: 45.71877100
Coordonnées RGF93 (Lambert 93) X: 714462.18 / Y: 6513260.25
Coordonnées RGF93 (ETRS89) : X: 3.185917 / Y: 45.718771
Code Hydro: K2434500 **Rive de référence:** Droite

	1982 Nature de l'inondation : Débordement de cours d'eau	Nature du repère : Laisse d'inondation
	Commentaires : L'eau entrain dans le garage	

GÉNÉRAL

Code : SPC_AL_R_0373_527 **Date de mise à jour :** 19/02/2018
Auteur : SPC Allier




MARQUE

Maximum de l'inondation : Oui
Visibilité : Non renseigné **État du repère :** Non renseigné
Pérennité : Aucune **Repère calculé :** Non renseigné
PHEC : Non renseigné

SOURCE DE REPÉRAGE : ETUDE DES RISQUES D'INONDATION DANS LE DÉPARTEMENT DU PUY-DE-DÔME (LRPC 1994) -

Type de repérage : Campagne de terrain post-inondation
Organisme : Laboratoire Régional des Pont et Chaussées de Clermont-Ferrand


Commune : **LE CENDRE**

Rivière : **L' Auzon**

Maison, impasse Avenue du stade #2

2 Repère(s) sur le site


GÉNÉRAL

Unité de gestion : Loire-Allier-Cher-Indre
Code : SPC_AL_S_0373 Date de mise à jour : 14/06/2017
Auteur : SPC Allier



GÉOLOCALISATION

Coordonnées WGS84 : X: 3.18591700 / Y: 45.71877100
Coordonnées RGF93 (Lambert 93) X: 714462.18 / Y: 6513260.25
Coordonnées RGF93 (ETRS89) : X: 3.185917 / Y: 45.718771
Code Hydro: K2434500 Rive de référence: Droite


11 Juin 1992

Nature de l'inondation : **Débordement de cours d'eau**

Nature du repère : **Laisse d'inondation**

Commentaires : L'eau entrain dans le garage de manière plus importante qu'en 1982.

GÉNÉRAL

Code : SPC_AL_R_0373_528 Date de mise à jour : 24/04/2018
Auteur : SPC Allier



Vue du repère

MARQUE

Maximum de l'inondation : Non
Visibilité : Non État du repère : Non renseigné
Pérennité : Aucune Repère calculé : Non renseigné
PHEC : Non renseigné

SOURCE DE REPÉRAGE : ETUDE DES RISQUES D'INONDATION DANS LE DÉPARTEMENT DU PUY-DE-DÔME (LRPC 1994) -

Type de repérage : Campagne de terrain post-inondation
Organisme : Laboratoire Régional des Pont et Chaussées de Clermont-Ferrand