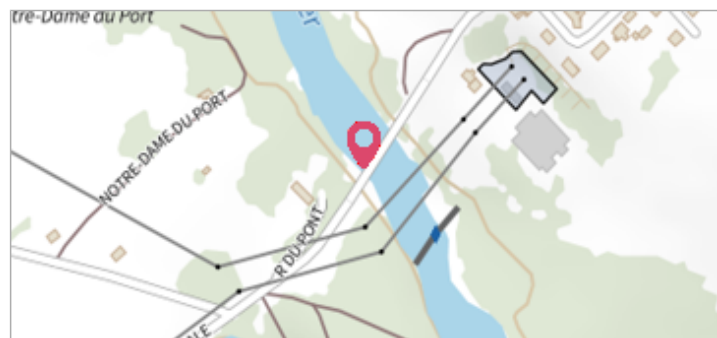
	Commune : VEZEZOUX	Rivière : L' Allier
<h2 style="margin: 0;">Pont de Vézézoux</h2>		3 Repère(s) sur le site
Commentaires : Ces repères se situent sur la pile, face intérieure du Pont de Vézézoux. Plus précisément, celui-ci se trouve sur la route de la centrale entre les routes D5 et D16.		


GÉNÉRAL

Unité de gestion : Loire-Allier-Cher-Indre
 Code : SPC_AL_S_0348 Date de mise à jour : 21/11/2022
 Auteur : SPC Allier



GÉOLOCALISATION

Coordonnées WGS84 : X: 3.33804790 / Y: 45.39396760
 Coordonnées RGF93 (Lambert 93) X: 726450.57 / Y: 6477229.5
 Coordonnées RGF93 (ETRS89) : X: 3.3380479 / Y: 45.3939676
 Code Hydro: K---0080 Rive de référence: Gauche

	<h2 style="margin: 0;">3 Décembre 2003</h2> Nature de l'inondation : Débordement de cours d'eau	Altitude calculée de l'eau : 402.58 m Nature du repère : Marque peinture ou encre
Commentaires : Ce repère est une marque de peinture rouge avec un trait et un écrit.		

GÉNÉRAL

Code : SPC_AL_R_0348_431 Date de mise à jour : 21/11/2022
 Auteur : SPC Allier



MARQUE


Texte : 2003
 Maximum de l'inondation : Oui
 Visibilité : Oui État du repère : Bon
 Pérennité : Longue Repère calculé : Non
 PHEC : Oui

SOURCE DE REPÉRAGE : RECENSEMENT DREAL AUVERGNE -

Type de repérage : Campagne de terrain post-inondation
 Organisme(s) : SPC Allier

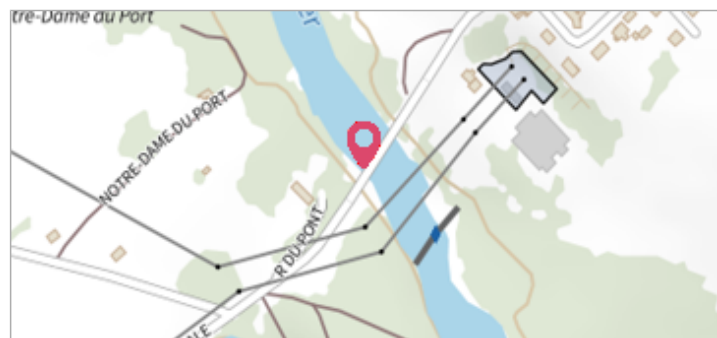
NIVELLEMENT INITIAL

Méthode : GPS
 Référence nivelée : Marque d'inondation
 Système altimétrique : NGF IGN 1969 (système normal)
 Altitude de la référence (en m) : 402.580 m
 Altitude calculée de l'eau (en m) : 402.58

	Commune : VEZEZOUX	Rivière : L' Allier
<h2>Pont de Vézézoux</h2>		3 Repère(s) sur le site
<p>Commentaires : Ces repères se situent sur la pile, face intérieure du Pont de Vézézoux. Plus précisément, celui-ci se trouve sur la route de la centrale entre les routes D5 et D16.</p>		


GÉNÉRAL

Unité de gestion : Loire-Allier-Cher-Indre
 Code : SPC_AL_S_0348 Date de mise à jour : 21/11/2022
 Auteur : SPC Allier



GÉOLOCALISATION

Coordonnées WGS84 : X: 3.33804790 / Y: 45.39396760
 Coordonnées RGF93 (Lambert 93) X: 726450.57 / Y: 6477229.5
 Coordonnées RGF93 (ETRS89) : X: 3.3380479 / Y: 45.3939676
 Code Hydro: K---0080 Rive de référence: Gauche

	<h2>2 Novembre 2008</h2> <p>Nature de l'inondation : Débordement de cours d'eau</p>	<p>Altitude calculée de l'eau : 402.5 m</p> <p>Nature du repère : Marque peinture ou encre</p>
<p>Commentaires : Ce repère est une marque de peinture rouge avec un trait et un écrit</p>		

GÉNÉRAL

Code : SPC_AL_R_0348_432 Date de mise à jour : 21/11/2022
 Auteur : SPC Allier



MARQUE

Texte : 2008
 Maximum de l'inondation : Oui
 Visibilité : Oui État du repère : Bon
 Pérennité : Longue Repère calculé : Non
 PHEC : Non

SOURCE DE REPÉRAGE : RECENSEMENT DREAL AUVERGNE -

Type de repérage : Campagne de terrain post-inondation
 Organisme(s) : SPC Allier

NIVELLEMENT INITIAL

Méthode : GPS
 Référence nivelée : Marque d'inondation
 Système altimétrique : NGF IGN 1969 (système normal)
 Altitude de la référence (en m) : 402.500 m
 Altitude calculée de l'eau (en m) : 402.5

Commune : **VEZEZOUX** | Rivière : **L' Allier**

Pont de Vézézoux

Commentaires : Ces repères se situent sur la pile, face intérieure du Pont de Vézézoux. Plus précisément, celui-ci se trouve sur la route de la centrale entre les routes D5 et D16.

3 Repère(s) sur le site

GÉNÉRAL

Unité de gestion : Loire-Allier-Cher-Indre
Code : SPC_AL_S_0348 **Date de mise à jour :** 21/11/2022
Auteur : SPC Allier



GÉOLOCALISATION

Coordonnées WGS84 : X: 3.33804790 / Y: 45.39396760
Coordonnées RGF93 (Lambert 93) X: 726450.57 / Y: 6477229.5
Coordonnées RGF93 (ETRS89) : X: 3.3380479 / Y: 45.3939676
Code Hydro: K---0080 **Rive de référence:** Gauche

23 novembre 2019 Altitude calculée de l'eau : **402.04 m**

Nature de l'inondation : **Débordement de cours d'eau** Nature du repère : **Marque peinture ou encre**

Commentaires : Ce repère est une marque de peinture rouge avec un trait et un écrit.

GÉNÉRAL

Code : WEB_R_202211215421 **Date de mise à jour :** 21/11/2022
Auteur : SPC LACI



MARQUE

Texte : 2019
Maximum de l'inondation : Oui
Visibilité : Oui **État du repère :** Bon
Pérennité : Longue **Repère calculé :** Non
PHEC : Non

NIVELLEMENT - 25/07/2022

Méthode : Autre
Organisme : SPC Loire-Allier-Cher-Indre
Référence nivelée : Marque d'inondation
Système altimétrique : NGF IGN 1969 (système normal)
Altitude de la référence (en m) : 402.040 m
Altitude calculée de l'eau (en m) : 402.04