

Commune : **LEMPDES-SUR-ALLAGNON**Rivière : **L' Alagnon****Le Grand Pont, D909****Commentaires** : Ce site se trouve au niveau du pont appelé "Le Grand Pont" sur la route D909. Plus précisément, il se situe sur la culée en rive droite et en amont à côté de l'escalier qui mène à la D909.**3** Repère(s) sur le site**GÉNÉRAL****Unité de gestion** : Loire-Allier-Cher-Indre**Code** : SPC_AL_S_0291**Date de mise à jour** : 22/02/2024**Auteur** : SPC Allier

Vue du site en 2023

GÉOLOCALISATION**Coordonnées WGS84** : X: 3.26819380 / Y: 45.38938015**Coordonnées RGF93 (Lambert 93)** X: 720986.58 / Y: 6476699.06**Coordonnées RGF93 (ETRS89)** : X: 3.2681938 / Y: 45.3893801**Code Hydro**: K25-0300**Rive de référence**: Droite**1872**Nature de l'inondation : **Débordement de cours d'eau**Altitude calculée de l'eau : **429.019 m**Nature du repère : **Marque gravée****Commentaires** : Ce repère de crue est une marque gravée avec un trait et une date : 1872. Elle est située sur la culée en rive droite, côté amont à gauche de l'escalier. En 2023, elle a été restaurée par un marquage au feutre rouge.**GÉNÉRAL****Code** : SPC_AL_R_0291_354**Date de mise à jour** :**Auteur** : SPC Allier

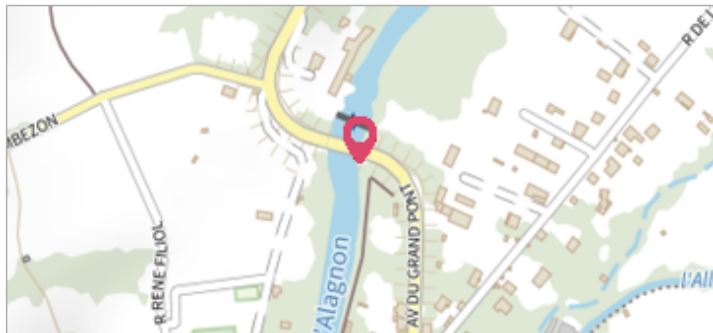
22/02/2024

MARQUE**Texte** : 1872**Maximum de l'inondation** : Oui**Visibilité** : Oui**État du repère** : Bon**Pérennité** : Longue**Repère calculé** : Non**PHEC** : Non**SOURCE DE REPÉRAGE : RECENSEMENT DREAL AUVERGNE -****Type de repérage** : Campagne de terrain post-inondation**Organisme(s)** : SPC Allier**NIVELLEMENT DGPS SPC LACI - 05/07/2023****Méthode** : GPS**Organisme** : SPC Loire-Allier-Cher-Indre**Référence nivelée** : Marque d'inondation**Système altimétrique** : NGF IGN 1969 (système normal)**Altitude de la référence (en m)** : 429.019 m**Altitude calculée de l'eau (en m)** : 429.019

Vue du repère en 2023

Commune : **LEMPDES-SUR-ALLAGNON**Rivière : **L' Alagnon****Le Grand Pont, D909****Commentaires** : Ce site se trouve au niveau du pont appelé "Le Grand Pont" sur la route D909. Plus précisément, il se situe sur la culée en rive droite et en amont à côté de l'escalier qui mène à la D909.**3**

Repère(s) sur le site

GÉNÉRAL**Unité de gestion** : Loire-Allier-Cher-Indre**Code** : SPC_AL_S_0291**Date de mise à jour** : 22/02/2024**Auteur** : SPC Allier

Vue du site en 2023


GÉOLOCALISATION**Coordonnées WGS84** : X: 3.26819380 / Y: 45.38938015**Coordonnées RGF93 (Lambert 93)** X: 720986.58 / Y: 6476699.06**Coordonnées RGF93 (ETRS89)** : X: 3.2681938 / Y: 45.3893801**Code Hydro**: K25-0300**Rive de référence**: Droite**1875**Nature de l'inondation : **Débordement de cours d'eau**Altitude calculée de l'eau : **429.849 m**Nature du repère : **Marque gravée****Commentaires** : Ce repère de crue est une marque gravée avec un trait et une date : 1875. Elle est située sur la culée en rive droite, côté amont à gauche de l'escalier. En 2023, elle a été restaurée par un marquage au feutre rouge. Les coordonnées X,Y sont 3,268203760/45,389389843.**GÉNÉRAL****Code** : WEB_R_202402221616**Date de mise à jour** :**Auteur** : SPC LACI

22/02/2024

MARQUE**Texte** : 1875**Maximum de l'inondation** : Oui**Visibilité** : Oui**État du repère** : Bon**Pérennité** : Aucune**Repère calculé** : Non**PHEC** : Non

Vue du repère en 2023

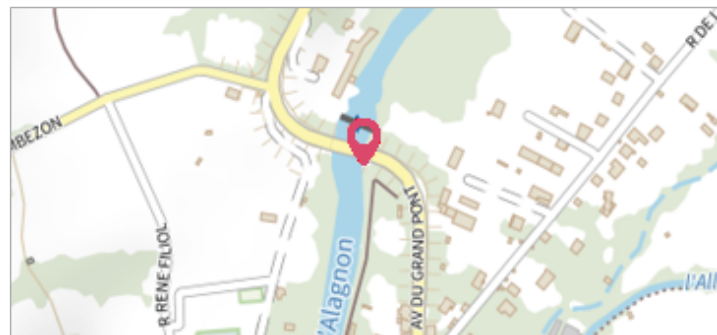
SOURCE DE REPÉRAGE : SPC LACI, RECENSEMENT DES REPÈRES DE CRUES ÉTÉ 2023 -**Type de repérage** : Campagne de terrain post-inondation**Organisme(s)** : SPC Loire-Allier-Cher-Indre**NIVELLEMENT DGPS SPC LACI - 05/07/2023****Méthode** : GPS**Organisme** : SPC Loire-Allier-Cher-Indre**Référence nivelée** : Marque d'inondation**Système altimétrique** : NGF IGN 1969 (système normal)**Altitude de la référence (en m)** : 429.849 m**Altitude calculée de l'eau (en m)** : 429.849

	Commune : LEMPDES-SUR-ALLAGNON	Rivière : L' Alagnon
Le Grand Pont, D909		

Commentaires : Ce site se trouve au niveau du pont appelé "Le Grand Pont" sur la route D909. Plus précisément, il se situe sur la culée en rive droite et en amont à côté de l'escalier qui mène à la D909.	3 Repère(s) sur le site
--	--------------------------------


GÉNÉRAL

Unité de gestion : Loire-Allier-Cher-Indre
Code : SPC_AL_S_0291 **Date de mise à jour** : 22/02/2024
Auteur : SPC Allier



GÉOLOCALISATION

Coordonnées WGS84 : X: 3.26819380 / Y: 45.38938015
Coordonnées RGF93 (Lambert 93) X: 720986.58 / Y: 6476699.06
Coordonnées RGF93 (ETRS89) : X: 3.2681938 / Y: 45.3893801
Code Hydro: K25-0300 **Rive de référence**: Droite

	Mars 1848	Altitude calculée de l'eau : 429.816 m
Nature de l'inondation : Débordement de cours d'eau		Nature du repère : Marque gravée

Commentaires : Ce repère de crue est une marque gravée avec un trait et une date : 1848. Elle est située sur la culée en rive droite, côté amont à gauche de l'escalier. En 2023, elle a été restaurée par un marquage au feutre rouge. Les coordonnées X,Y sont 3,268199818/45,389390208.

GÉNÉRAL

Code : WEB_R_202402221159 **Date de mise à jour** : 20/06/2024
Auteur : SPC LACI



MARQUE

Texte : 1848
Maximum de l'inondation : Oui
Visibilité : Oui **État du repère** : Bon
Pérennité : Longue **Repère calculé** : Non
PHEC : Non

SOURCE DE REPÉRAGE : SPC LACI, RECENSEMENT DES REPÈRES DE CRUES ÉTÉ 2023 -

Type de repérage : Campagne de terrain post-inondation
Organisme(s) : SPC Loire-Allier-Cher-Indre

NIVELLEMENT DGPS SPC LACI - 05/07/2023

Méthode : GPS
Organisme : SPC Loire-Allier-Cher-Indre
Référence nivelée : Marque d'inondation
Système altimétrique : NGF IGN 1969 (système normal)
Altitude de la référence (en m) : 429.816 m
Altitude calculée de l'eau (en m) : 429.816