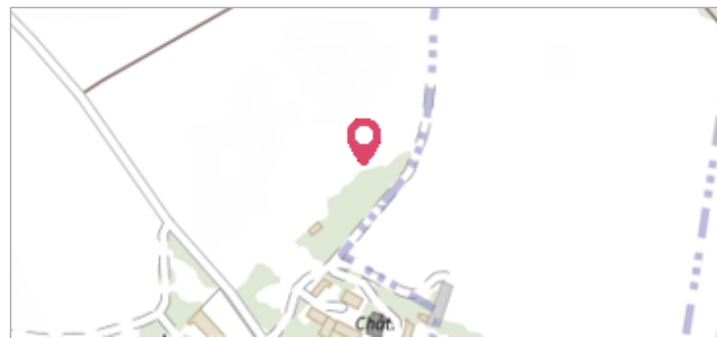
	Commune : LE BROC Château de Lavour	Rivière : L' Allier
		1 Repère(s) sur le site


GÉNÉRAL

Unité de gestion : Loire-Allier-Cher-Indre
Code : SPC_AL_S_0276 **Date de mise à jour :** 14/06/2017
Auteur : SPC Allier




GÉOLOCALISATION

Coordonnées WGS84 : X: 3.27184810 / Y: 45.52201770
Coordonnées RGF93 (Lambert 93) : X: 721221.83 / Y: 6491429.91
Coordonnées RGF93 (ETRS89) : X: 3.2718481 / Y: 45.5220177
Code Hydro: K---0080 **Rive de référence:** Non renseigné

	1866 Nature de l'inondation : Débordement de cours d'eau	Altitude calculée de l'eau : 379.33 m Nature du repère : Non renseigné
---	---	---

GÉNÉRAL

Code : SPC_AL_R_0276_337 **Date de mise à jour :** 19/02/2018
Auteur : SPC Allier



MARQUE

Maximum de l'inondation : Oui
Visibilité : Non renseigné **État du repère :** Non renseigné
Pérennité : Non renseigné **Repère calculé :** Non renseigné
PHEC : Non renseigné

SOURCE DE REPÉRAGE : RECENSEMENT DREAL AUVERGNE -

Type de repérage : Campagne de terrain post-inondation
Organisme : SPC Allier

NIVELLEMENT INITIAL

Méthode : Non renseigné
Référence nivelée : Marque d'inondation
Système altimétrique : NGF IGN 1969 (système normal)
Altitude de la référence (en m) : 379.330 m
Altitude calculée de l'eau (en m) : 379.33