

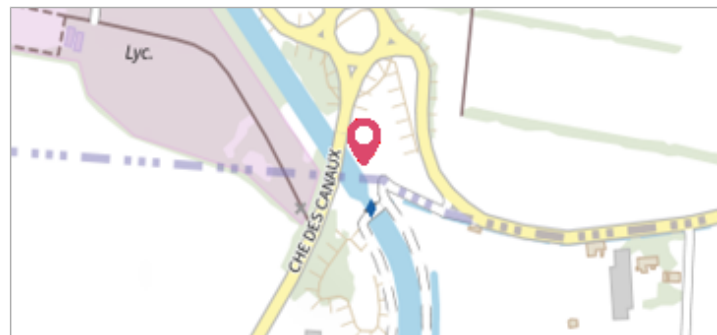
Commune : **BLOT-L'ÉGLISE** | Rivière : **La Sioule**

Pont de Braynant #2

3 Repère(s) sur le site

GÉNÉRAL

Unité de gestion : Loire-Allier-Cher-Indre
 Code : SPC_AL_S_0217 Date de mise à jour : 14/06/2017
 Auteur : SPC Allier



GÉOLOCALISATION

Coordonnées WGS84 : X: 2.90394760 / Y: 46.04256320
 Coordonnées RGF93 (Lambert 93) X: 692571.97 / Y: 6549205.03
 Coordonnées RGF93 (ETRS89) : X: 2.9039476 / Y: 46.0425632
 Code Hydro: K3--0200 Rive de référence: Non renseigné

1944 Altitude calculée de l'eau : **375.142 m**

Nature de l'inondation : **Débordement de cours d'eau** Nature du repère : **Non renseigné**

GÉNÉRAL

Code : SPC_AL_R_0217_263 Date de mise à jour : 24/04/2018
 Auteur : SPC Allier



MARQUE

Maximum de l'inondation : Non renseigné
 Visibilité : Non renseigné État du repère : Non renseigné
 Pérennité : Non renseigné Repère calculé : Non renseigné
 PHEC : Non renseigné

SOURCE DE REPÉRAGE : RECENSEMENT DREAL AUVERGNE -

Type de repérage : Campagne de terrain post-inondation
 Organisme(s) : SPC Allier

NIVELLEMENT INITIAL

Méthode : Non renseigné
 Référence nivelée : Marque d'inondation
 Système altimétrique : NGF IGN 1969 (système normal)
 Altitude de la référence (en m) : 375.142 m
 Altitude calculée de l'eau (en m) : 375.142

Commune : **BLOT-L'ÉGLISE** | Rivière : **La Sioule**

Pont de Braynant #2

3 Repère(s) sur le site


GÉNÉRAL

Unité de gestion : Loire-Allier-Cher-Indre
Code : SPC_AL_S_0217 **Date de mise à jour :** 14/06/2017
Auteur : SPC Allier




GÉOLOCALISATION

Coordonnées WGS84 : X: 2.90394760 / Y: 46.04256320
Coordonnées RGF93 (Lambert 93) : X: 692571.97 / Y: 6549205.03
Coordonnées RGF93 (ETRS89) : X: 2.9039476 / Y: 46.0425632
Code Hydro: K3--0200 **Rive de référence:** Non renseigné




1972 Altitude calculée de l'eau : **373.124 m**

 Nature de l'inondation : **Débordement de cours d'eau** Nature du repère : **Non renseigné**

GÉNÉRAL

Code : SPC_AL_R_0217_264 **Date de mise à jour :** 17/04/2018
Auteur : SPC Allier



MARQUE

Maximum de l'inondation : Non renseigné
Visibilité : Non renseigné **État du repère :** Non renseigné
Pérennité : Non renseigné **Repère calculé :** Non renseigné
PHEC : Non renseigné

SOURCE DE REPÉRAGE : RECENSEMENT DREAL AUVERGNE -

Type de repérage : Campagne de terrain post-inondation
Organisme(s) : SPC Allier

NIVELLEMENT INITIAL

Méthode : Non renseigné
Référence nivelée : Marque d'inondation
Système altimétrique : NGF IGN 1969 (système normal)
Altitude de la référence (en m) : 373.124 m
Altitude calculée de l'eau (en m) : 373.124

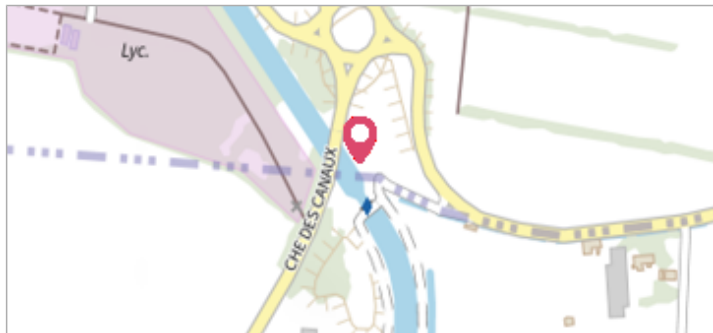
Commune : **BLOT-L'ÉGLISE** | Rivière : **La Sioule**

Pont de Braynant #2

3 Repère(s) sur le site

GÉNÉRAL


Unité de gestion : Loire-Allier-Cher-Indre
Code : SPC_AL_S_0217 **Date de mise à jour :** 14/06/2017
Auteur : SPC Allier



GÉOLOCALISATION

Coordonnées WGS84 : X: 2.90394760 / Y: 46.04256320
Coordonnées RGF93 (Lambert 93) : X: 692571.97 / Y: 6549205.03
Coordonnées RGF93 (ETRS89) : X: 2.9039476 / Y: 46.0425632
Code Hydro: K3-0200 **Rive de référence:** Non renseigné

1982 Altitude calculée de l'eau : **374.822 m**

 Nature de l'inondation : **Débordement de cours d'eau** Nature du repère : **Non renseigné**

GÉNÉRAL

Code : SPC_AL_R_0217_265 **Date de mise à jour :** 24/04/2018
Auteur : SPC Allier

MARQUE

Maximum de l'inondation : Non renseigné
Visibilité : Non renseigné **État du repère :** Non renseigné
Pérennité : Non renseigné **Repère calculé :** Non renseigné
PHEC : Non renseigné

SOURCE DE REPÉRAGE : RECENSEMENT DREAL AUVERGNE -

Type de repérage : Campagne de terrain post-inondation
Organisme(s) : SPC Allier

NIVELLEMENT INITIAL

Méthode : Non renseigné
Référence nivelée : Marque d'inondation
Système altimétrique : NGF IGN 1969 (système normal)
Altitude de la référence (en m) : 374.822 m
Altitude calculée de l'eau (en m) : 374.822