
Commune : **CHATEAUNEUF-LES-BAINS**

Rivière : **La Sioule**

**Pont de Braynant**

**2** Repère(s) sur le site

**GÉNÉRAL**


---


**Unité de gestion :** Loire-Allier-Cher-Indre  
**Code :** SPC\_AL\_S\_0215      **Date de mise à jour :** 14/06/2017  
**Auteur :** SPC Allier



**GÉOLOCALISATION**


---

**Coordonnées WGS84 :** X: 2.90369510 / Y: 46.04265000  
**Coordonnées RGF93 (Lambert 93) :** X: 692552.46 / Y: 6549214.7  
**Coordonnées RGF93 (ETRS89) :** X: 2.9036951 / Y: 46.04265  
**Code Hydro:** K3--0200      **Rive de référence:** Non renseigné


**1866**

Nature de l'inondation : **Débordement de cours d'eau**

Nature du repère : **Non renseigné**

**Commentaires :** Traces sur le pont de Braynant. La plus haute des 3 traces marquées serait celle de la crue de 1866

**GÉNÉRAL**


---

**Code :** SPC\_AL\_R\_0215\_259      **Date de mise à jour :** 17/04/2018  
**Auteur :** SPC Allier

**MARQUE**



---

**Maximum de l'inondation :** Oui  
**Visibilité :** Non renseigné      **État du repère :** Non renseigné  
**Pérennité :** Non renseigné      **Repère calculé :** Non renseigné  
**PHEC :** Non renseigné

**SOURCE DE REPÉRAGE : RECENSEMENT DREAL AUVERGNE -**


---

**Type de repérage :** Campagne de terrain post-inondation  
**Organisme :** SPC Allier


Commune : **CHATEAUNEUF-LES-BAINS**

Rivière : **La Sioule**

**Pont de Braynant**

**2** Repère(s) sur le site


**GÉNÉRAL**

Unité de gestion : Loire-Allier-Cher-Indre  
Code : SPC\_AL\_S\_0215      Date de mise à jour : 14/06/2017  
Auteur : SPC Allier



**GÉOLOCALISATION**

Coordonnées WGS84 : X: 2.90369510 / Y: 46.04265000  
Coordonnées RGF93 (Lambert 93) X: 692552.46 / Y: 6549214.7  
Coordonnées RGF93 (ETRS89) : X: 2.9036951 / Y: 46.04265  
Code Hydro: K3--0200      Rive de référence: Non renseigné


**1988**

Nature de l'inondation : **Débordement de cours d'eau**

Nature du repère : **Laisse d'inondation**

**Commentaires :** Le moulin du pont de Braynant conserve à l'intérieur la trace de la crue de 1988 marquée sur le mur (environ 1m d'eau dans le moulin). Les deux autres marques inscrites sur le pont correspondraient à 1944 et 1973 (trace la plus basse)

**GÉNÉRAL**

Code : SPC\_AL\_R\_0215\_261      Date de mise à jour : 17/04/2018  
Auteur : SPC Allier

**MARQUE**

Maximum de l'inondation : Oui  
Visibilité : Non renseigné      État du repère : Non renseigné  
Pérennité : Non renseigné      Repère calculé : Non renseigné  
PHEC : Non renseigné

**SOURCE DE REPÉRAGE : RECENSEMENT DREAL AUVERGNE -**

Type de repérage : Campagne de terrain post-inondation  
Organisme : SPC Allier