


Commune : **SAINT-IGNAT**

Rivière : **La Morge**

Ancien Moulin de Champeyroux

2 Repère(s) sur le site

GÉNÉRAL

Unité de gestion : Loire-Allier-Cher-Indre

Code : SPC_AL_S_0212 Date de mise à jour : 14/06/2017

Auteur : SPC Allier




GÉOLOCALISATION

Coordonnées WGS84 : X: 3.25419100 / Y: 45.91610200

Coordonnées RGF93 (Lambert 93) X: 719702.55 / Y: 6535188.67

Coordonnées RGF93 (ETRS89) : X: 3.254191 / Y: 45.916102

Code Hydro: K27-0300 Rive de référence: Gauche


1939

Nature de l'inondation : **Débordement de cours d'eau**



Nature du repère : **Non renseigné**

Commentaires : moulin inondé pendant la seconde guerre mondiale, selon le propriétaire

GÉNÉRAL

Code : SPC_AL_R_0212_253 Date de mise à jour : 06/06/2019

Auteur : SPC Allier



MARQUE

Maximum de l'inondation : Non renseigné

Visibilité : Non renseigné État du repère : Non renseigné


Pérennité : Non renseigné Repère calculé : Non renseigné

PHEC : Non renseigné

SOURCE DE REPÉRAGE : RECENSEMENT DREAL AUVERGNE -

Type de repérage : Campagne de terrain post-inondation

Organisme : SPC Allier


Commune : **SAINT-IGNAT**

Rivière : **La Morge**

Ancien Moulin de Champeyroux

2 Repère(s) sur le site

GÉNÉRAL

Unité de gestion : Loire-Allier-Cher-Indre

Code : SPC_AL_S_0212 Date de mise à jour : 14/06/2017

Auteur : SPC Allier




GÉOLOCALISATION

Coordonnées WGS84 : X: 3.25419100 / Y: 45.91610200

Coordonnées RGF93 (Lambert 93) X: 719702.55 / Y: 6535188.67

Coordonnées RGF93 (ETRS89) : X: 3.254191 / Y: 45.916102

Code Hydro: K27-0300 Rive de référence: Gauche


1945

Nature de l'inondation : **Débordement de cours d'eau**



Nature du repère : **Non renseigné**

Commentaires : moulin inondé pendant la seconde guerre mondiale, selon le propriétaire

GÉNÉRAL

Code : SPC_AL_R_0212_254 Date de mise à jour : 06/06/2019

Auteur : SPC Allier



MARQUE

Maximum de l'inondation : Non renseigné

Visibilité : Non renseigné État du repère : Non renseigné

Pérennité : Non renseigné Repère calculé : Non renseigné

PHEC : Non renseigné

SOURCE DE REPÉRAGE : RECENSEMENT DREAL AUVERGNE -

Type de repérage : Campagne de terrain post-inondation

Organisme : SPC Allier