



Commune : **CHARNAT**

Rivière : **La Dore**

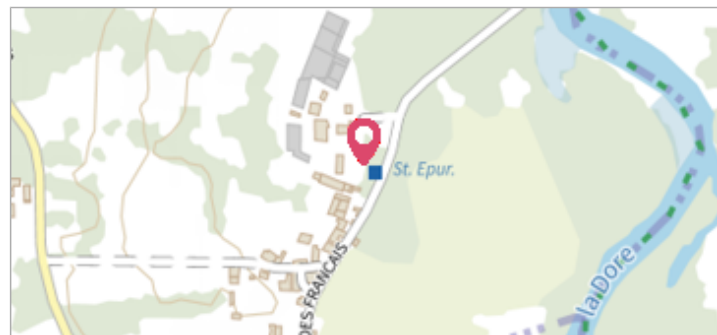
**Station de pompage, lieu-dit Les Français**

**Commentaires** : Petite station de pompage sur le côté droit de la route allant aux Français depuis la Vergetière

**1** Repère(s) sur le site


**GÉNÉRAL**

**Unité de gestion** : Loire-Allier-Cher-Indre  
**Code** : SPC\_AL\_S\_0201 **Date de mise à jour** : 14/06/2017  
**Auteur** : SPC Allier



**GÉOLOCALISATION**

**Coordonnées WGS84** : X: 3.44094980 / Y: 45.94030350  
**Coordonnées RGF93 (Lambert 93)** X: 734163.25 / Y: 6537939.93  
**Coordonnées RGF93 (ETRS89)** : X: 3.4409498 / Y: 45.9403035  
**Code Hydro**: K2--0190 **Rive de référence**: Droite



**3 Décembre 2003**

Altitude calculée de l'eau : **276.8 m**


Nature de l'inondation : **Débordement de cours d'eau**

Nature du repère : **Laisse d'inondation**

**Commentaires** : débris végétaux dans grillage. 6 cm au dessus du muret sur lequel repose le grillage vert

**GÉNÉRAL**

**Code** : SPC\_AL\_R\_0201\_239 **Date de mise à jour** : 24/04/2018  
**Auteur** : SPC Allier



Vue du repère

**MARQUE**

**Maximum de l'inondation** : Oui  
**Visibilité** : Non renseigné **État du repère** : Non renseigné  
**Pérennité** : Non renseigné **Repère calculé** : Non renseigné  
**PHEC** : Non renseigné

**SOURCE DE REPÉRAGE : LRPC\_CLERMONT-FERRAND CAMPAGNE POST CRUE 2003 -**

**Type de repérage** : Campagne de terrain post-inondation  
**Organisme** : Laboratoire Régional des Pont et Chaussées de Clermont-Ferrand

**NIVELLEMENT - 01/01/2008**

**Méthode** : Non renseigné  
**Référence nivelée** : Marque d'inondation  
**Système altimétrique** : NGF IGN 1969 (système normal)  
**Altitude de la référence (en m)** : 276.800 m  
**Altitude calculée de l'eau (en m)** : 276.8