

Commune : **AYAT-SUR-SIOULE**Rivière : **La Sioule**

Maison, Lieu-dit Gaby

Commentaires : Ces repères de crue se trouvent sur la dernière maison dans le Lieu-dit "Gaby". Elle est située au bout du chemin après l'aire de pique-nique au bord la Sioule. Plus précisément, ces repères se trouvent sur la façade de cette maison côté chemin au niveau de la porte en bois.

2

Repère(s) sur le site

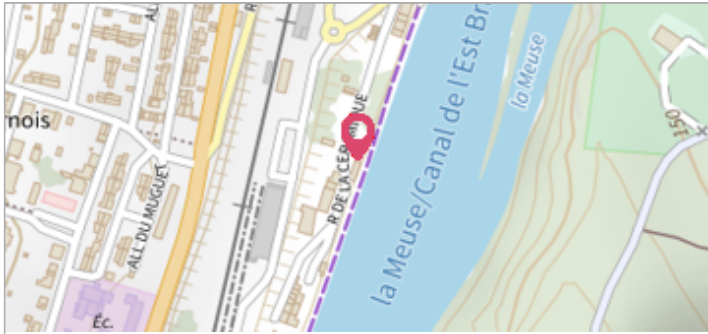
GÉNÉRAL

Unité de gestion : Loire-Allier-Cher-Indre

Code : SPC_AL_S_0175

Date de mise à jour : 02/01/2023

Auteur : SPC Allier



GÉOLOCALISATION

Coordonnées WGS84 : X: 2.91461069 / Y: 46.05488945

Coordonnées RGF93 (Lambert 93) X: 693398.06 / Y: 6550572.92

Coordonnées RGF93 (ETRS89) : X: 2.9146107 / Y: 46.0548894

Code Hydro: K3--0200

Rive de référence: Gauche



Vue du site éloignée

**1982**Nature de l'inondation : **Débordement de cours d'eau**Altitude calculée de l'eau : **370.236 m**Nature du repère : **Marque peinture ou encre**

Commentaires : Ce repère de crue est une marque de peinture noire avec un trait et un écrit. Il se trouve à 1.45 m du sol sur la porte en bois de la maison.

GÉNÉRAL

Code : SPC_AL_R_0175_210

Date de mise à jour :

Auteur : SPC Allier

23/12/2022

MARQUE

Maximum de l'inondation : Oui

Visibilité : Oui

État du repère : Bon

Pérennité : Longue

Repère calculé : Non

PHEC : Non

SOURCE DE REPÉRAGE : LRPC_CLERMONT-FERRAND CAMPAGNE POST CRUE 2003 -

Type de repérage : Campagne de terrain post-inondation

Organisme : Laboratoire Régional des Pont et Chaussées de Clermont-Ferrand

NIVELLEMENT GPS - 06/09/2022

Méthode : GPS

Organisme : SPC Loire-Allier-Cher-Indre

Référence nivelée : Autre type de référence

Description référence du repère : Sol

Système altimétrique : NGF IGN 1969 (système normal)

Altitude de la référence (en m) : 368.786 m

Différence entre le niveau d'eau et la référence (en m) : 1.450 m

Altitude calculée de l'eau (en m) : 370.236




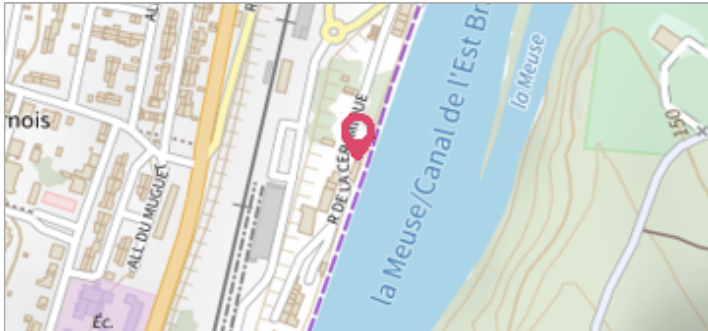
Vue du repère

Commune : **AYAT-SUR-SIOULE**Rivière : **La Sioule****Maison, Lieu-dit Gaby**

Commentaires : Ces repères de crue se trouvent sur la dernière maison dans le Lieu-dit "Gaby". Elle est située au bout du chemin après l'aire de pique-nique au bord la Sioule. Plus précisément, ces repères se trouvent sur la façade de cette maison côté chemin au niveau de la porte en bois.

2

Repère(s) sur le site

GÉNÉRAL**Unité de gestion :** Loire-Allier-Cher-Indre**Code :** SPC_AL_S_0175**Date de mise à jour :** 02/01/2023**Auteur :** SPC Allier

Vue du site éloignée

GÉOLOCALISATION**Coordonnées WGS84 :** X: 2.91461069 / Y: 46.05488945**Coordonnées RGF93 (Lambert 93) :** X: 693398.06 / Y: 6550572.92**Coordonnées RGF93 (ETRS89) :** X: 2.9146107 / Y: 46.0548894**Code Hydro:** K3--0200**Rive de référence:** Gauche**1940**Nature de l'inondation : **Débordement de cours d'eau**Altitude calculée de l'eau : **370.236 m**Nature du repère : **Marque gravée**

Commentaires : Ce repère de crue est une marque gravée sur le bois de la porte. Il se trouve à 1.30 m du sol sur la porte en bois de la maison.

GÉNÉRAL**Code :** SPC_AL_R_0175_209**Date de mise à jour :****Auteur :** SPC Allier

23/12/2022

MARQUE**Maximum de l'inondation :** Oui**Visibilité :** Oui**État du repère :** Bon**Pérennité :** Longue**Repère calculé :** Non**PHEC :** Non**SOURCE DE REPÉRAGE : ETUDE DES RISQUES D'INONDATION DANS LE DÉPARTEMENT DU PUY-DE-DÔME (LRPC 1994) -****Type de repérage :** Campagne de terrain post-inondation**Organisme :** Laboratoire Régional des Pont et Chaussées de Clermont-Ferrand**NIVELLEMENT GPS - 06/09/2022****Méthode :** GPS**Organisme :** SPC Loire-Allier-Cher-Indre**Référence nivelée :** Autre type de référence**Description référence du repère :** Sol**Système altimétrique :** NGF IGN 1969 (système normal)**Altitude de la référence (en m) :** 368.786 m**Différence entre le niveau d'eau et la référence (en m) :** 1.450 m**Altitude calculée de l'eau (en m) :** 370.236

Vue du repère