

Commune : **AUZAT-LA-COMBELLE** | Rivière : **L' Allier**

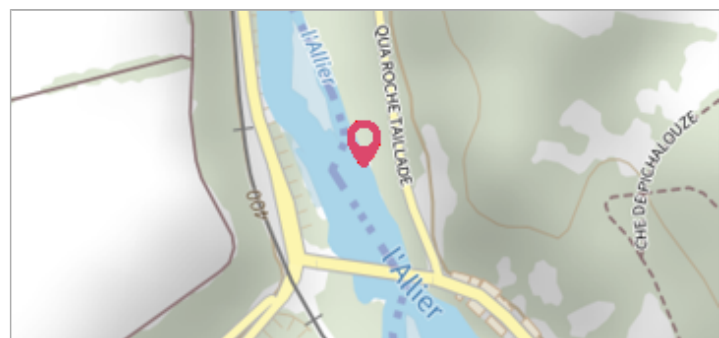
Pont du Saut du Loup

Commentaires : Ces repères se situent sur le pont de la route D214 à l'entrée de l'hameau "Le Saut du Loup". Plus précisément, ils se trouvent sur l'ancien pile en pierre du pont actuel, proche des panneaux de direction et d'entrée d'agglomération.

2 Repère(s) sur le site

GÉNÉRAL

Unité de gestion : Loire-Allier-Cher-Indre
Code : SPC_AL_S_0168 **Date de mise à jour :** 24/11/2022
Auteur : SPC Allier



Vue du site éloignée

GÉOLOCALISATION

Coordonnées WGS84 : X: 3.30334930 / Y: 45.45354030
Coordonnées RGF93 (Lambert 93) X: 723710.17 / Y: 6483834.25
Coordonnées RGF93 (ETRS89) : X: 3.3033493 / Y: 45.4535403
Code Hydro: K---0080 **Rive de référence:** Non renseigné

1973 Altitude calculée de l'eau : **393.66 m**

Nature de l'inondation : **Débordement de cours d'eau** Nature du repère : **Marque gravée**

Commentaires : Ce repère de crue est une marque gravée additionnée d'un trait et d'un écrit en peinture rouge sur l'angle de la pile du pont.

GÉNÉRAL

Code : SPC_AL_R_0168_201 **Date de mise à jour :** 24/11/2022
Auteur : SPC Allier



Vue du repère éloignée (Face Allagnon)

MARQUE

Texte : 73
Maximum de l'inondation : Oui
Visibilité : Oui **État du repère :** Bon
Pérennité : Longue **Repère calculé :** Non
PHEC : Non

SOURCE DE REPÉRAGE : RECENSEMENT DREAL AUVERGNE -

Type de repérage : Campagne de terrain post-inondation
Organisme(s) : SPC Allier

NIVELLEMENT INITIAL

Méthode : Non renseigné
Référence nivelée : Marque d'inondation
Système altimétrique : NGF IGN 1969 (système normal)
Altitude de la référence (en m) : 393.660 m
Altitude calculée de l'eau (en m) : 393.66

Commune : **AUZAT-LA-COMBELLE** | Rivière : **L' Allier**

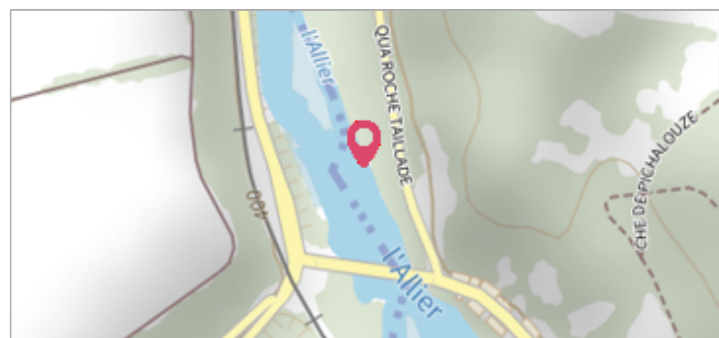
Pont du Saut du Loup

Commentaires : Ces repères se situent sur le pont de la route D214 à l'entrée de l'hameau "Le Saut du Loup". Plus précisément, ils se trouvent sur l'ancien pile en pierre du pont actuel, proche des panneaux de direction et d'entrée d'agglomération.

2 Repère(s) sur le site

GÉNÉRAL

Unité de gestion : Loire-Allier-Cher-Indre
Code : SPC_AL_S_0168 **Date de mise à jour :** 24/11/2022
Auteur : SPC Allier



Vue du site éloignée

GÉOLOCALISATION

Coordonnées WGS84 : X: 3.30334930 / Y: 45.45354030
Coordonnées RGF93 (Lambert 93) X: 723710.17 / Y: 6483834.25
Coordonnées RGF93 (ETRS89) : X: 3.3033493 / Y: 45.4535403
Code Hydro: K--0080 **Rive de référence:** Non renseigné


25 Septembre 1866 Altitude calculée de l'eau : **395.95 m**

Nature de l'inondation : **Débordement de cours d'eau** Nature du repère : **Marque gravée**

Commentaires : Ce repère de crue est une marque gravée dans la pierre du pilier du pont. Il a disparu.

GÉNÉRAL

Code : SPC_AL_R_0168_202 **Date de mise à jour :** 24/11/2022
Auteur : SPC Allier



MARQUE

Maximum de l'inondation : Oui
Visibilité : Oui **État du repère :** Disparu
Pérennité : Aucune **Repère calculé :** Non
PHEC : Oui

SOURCE DE REPÉRAGE : RECENSEMENT DREAL AUVERGNE -

Type de repérage : Campagne de terrain post-inondation
Organisme(s) : SPC Allier

NIVELLEMENT INITIAL

Méthode : Non renseigné
Référence nivelée : Marque d'inondation
Système altimétrique : NGF IGN 1969 (système normal)
Altitude de la référence (en m) : 395.950 m
Altitude calculée de l'eau (en m) : 395.95