

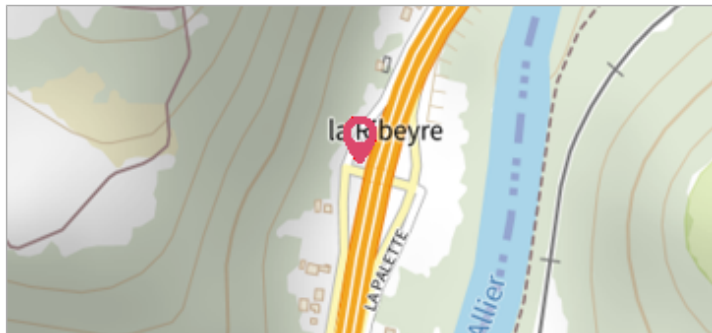


Commune : SAINT-YVOINE

Rivière : L' Allier

Sortie 10 "La Ribeyre", A75**Commentaires :** Ces repères se trouvent au niveau des murs du tunnel sous l'autoroute A75 à la sortie 10 au lieu-dit "La Ribeyre". Plus précisément, ils se situent entre la rue des Sapinières et le chemin la Palette (et voie d'accès à l'A75).**2**


Repère(s) sur le site

GÉNÉRAL**Unité de gestion :** Loire-Allier-Cher-Indre**Code :** SPC_AL_S_0097**Date de mise à jour :** 28/11/2022**Auteur :** SPC Allier

Vue du site (repère 2003)

GÉOLOCALISATION**Coordonnées WGS84 :** X: 3.23966060 / Y: 45.58069120**Coordonnées RGF93 (Lambert 93) X:** 718689.34 / Y: 6497937.59**Coordonnées RGF93 (ETRS89) :** X: 3.2396606 / Y: 45.5806912**Code Hydro:** K---0080**Rive de référence:** Gauche**3 décembre 2003**Altitude calculée de l'eau : **364.54 m**Nature de l'inondation : **Débordement de cours d'eau**Nature du repère : **Marque peinture ou encre****Commentaires :** Ce repère de crue se situe sur le prolongement mural du tunnel qui donne sur la rue des sapinières. C'est une est une marque peinte inscrite en 2003 avec un écrit en jaune à 0.10 m au dessus du sommet du trait rose. Cette marque est très peu visible, elle a été rénové en 2022.**GÉNÉRAL****Code :** SPC_AL_R_0097_116**Date de mise à jour :****Auteur :** SPC Allier

28/11/2022

MARQUE**Texte :** 2003**Maximum de l'inondation :** Oui**Visibilité :** Oui**État du repère :** Bon**Pérennité :** Longue**Repère calculé :** Non**PHEC :** Non

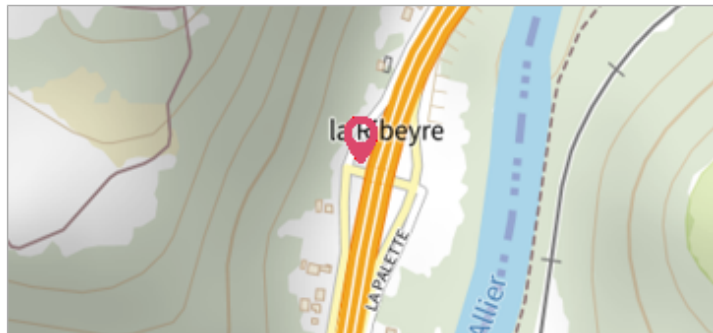
Vue du repère

SOURCE DE REPÉRAGE : LRPC_CLERMONT-FERRAND CAMPAGNE POST CRUE 2003 -**Type de repérage :** Campagne de terrain post-inondation**Organisme(s) :** Laboratoire Régional des Pont et Chaussées de Clermont-Ferrand**NIVELLEMENT INITIAL****Méthode :** Non renseigné**Référence nivelée :** Marque d'inondation**Système altimétrique :** NGF IGN 1969 (système normal)**Altitude de la référence (en m) :** 364.540 m**Altitude calculée de l'eau (en m) :** 364.54



Commune : SAINT-YVOINE

Rivière : L' Allier

Sortie 10 "La Ribeyre", A75**Commentaires :** Ces repères se trouvent au niveau des murs du tunnel sous l'autoroute A75 à la sortie 10 au lieu-dit "La Ribeyre". Plus précisément, ils se situent entre la rue des Sapinières et le chemin la Palette (et voie d'accès à l'A75).**2** Repère(s) sur le site**GÉNÉRAL****Unité de gestion :** Loire-Allier-Cher-Indre**Code :** SPC_AL_S_0097**Date de mise à jour :** 28/11/2022**Auteur :** SPC Allier

Vue du site (repère 2003)

GÉOLOCALISATION**Coordonnées WGS84 :** X: 3.23966060 / Y: 45.58069120**Coordonnées RGF93 (Lambert 93) :** X: 718689.34 / Y: 6497937.59**Coordonnées RGF93 (ETRS89) :** X: 3.2396606 / Y: 45.5806912**Code Hydro:** K---0080**Rive de référence:** Gauche**2 Novembre 2008**Altitude calculée de l'eau : **363.31 m**Nature de l'inondation : **Débordement de cours d'eau**Nature du repère : **Marque peinture ou encre****Commentaires :** Ce repère de crue se situe sur le prolongement mural du tunnel qui donne sur la rivière Allier. C'est une marque peinte rouge inscrite en 2008. Cette marque est très peu visible, elle a été rénové en 2022.**GÉNÉRAL****Code :** SPC_AL_R_0097_444**Date de mise à jour :****Auteur :** SPC Allier

28/11/2022

MARQUE**Texte :** 2008**Maximum de l'inondation :** Oui**Visibilité :** Oui**État du repère :** Bon**Pérennité :** Longue**Repère calculé :** Non**PHEC :** Non**SOURCE DE REPÉRAGE : RECENSEMENT DREAL AUVERGNE -****Type de repérage :** Campagne de terrain post-inondation**Organisme(s) :** SPC Allier**NIVELLEMENT INITIAL****Méthode :** GPS**Référence nivelée :** Marque d'inondation**Système altimétrique :** NGF IGN 1969 (système normal)**Altitude de la référence (en m) :** 363.310 m**Altitude calculée de l'eau (en m) :** 363.31

Vue du repère