
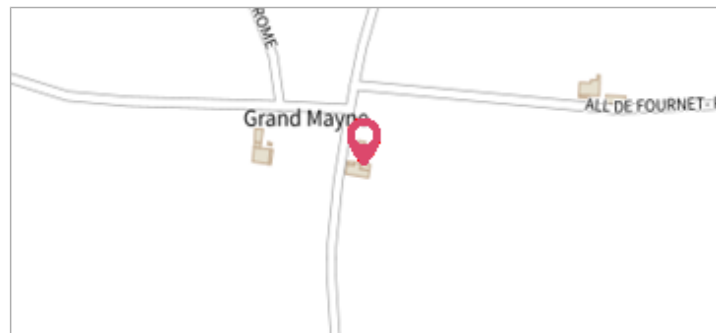
	Commune : <b>SAINT-HAON</b>	Rivière : <b>L' Allier</b>
<b>Portail</b>		
<b>Commentaires</b> : Au niveau du village "Le Nouveau Monde", cette laisse de crue se situe sur le chemin menant au cours d'eau Allier, plus précisément, l'eau a atteint le bas du portail blanc de la dernière maison côté gauche (vue vers l'Allier).		<b>1</b> Repère(s) sur le site


**GÉNÉRAL**

Unité de gestion : Loire-Allier-Cher-Indre  
 Code : SPC\_AL\_S\_0056      Date de mise à jour : 14/10/2022  
 Auteur : SPC Allier



**GÉOLOCALISATION**

Coordonnées WGS84 : X: 3.73622430 / Y: 44.84065600  
 Coordonnées RGF93 (Lambert 93) X: 758178.18 / Y: 6415992.27  
 Coordonnées RGF93 (ETRS89) : X: 3.7362243 / Y: 44.840656  
 Code Hydro: K---0080      Rive de référence: Droite

	<b>21 septembre 1980</b> Nature de l'inondation : <b>Débordement de cours d'eau</b>	Altitude calculée de l'eau : <b>732.604 m</b> Nature du repère : <b>Laisse d'inondation</b>
<b>Commentaires</b> : Maximum de l'inondation au pied du portail blanc		

**GÉNÉRAL**

Code : SPC\_AL\_R\_0056\_69      Date de mise à jour : 17/10/2022  
 Auteur : SPC Allier



**MARQUE**

Maximum de l'inondation : Oui  
 Visibilité : Oui      État du repère : Disparu  
 Pérennité : Aucune      Repère calculé : Non renseigné  
 PHEC : Oui

**SOURCE DE REPÉRAGE : LRPC CLERMONT-FERRAND - REPÉRAGE POUR ATLAS DES ZONES INONDABLES AUVERGNE 2005 -**

Type de repérage : Campagne de terrain post-inondation  
 Organisme(s) : Laboratoire Régional des Pont et Chaussées de Clermont-Ferrand

**NIVELLEMENT GPS - 11/07/2022**

Méthode : GPS  
 Organisme : SPC Loire-Allier-Cher-Indre  
 Référence nivelée : Marque d'inondation  
 Système altimétrique : NGF IGN 1969 (système normal)  
 Altitude de la référence (en m) : 732.604 m  
 Altitude calculée de l'eau (en m) : 732.604