

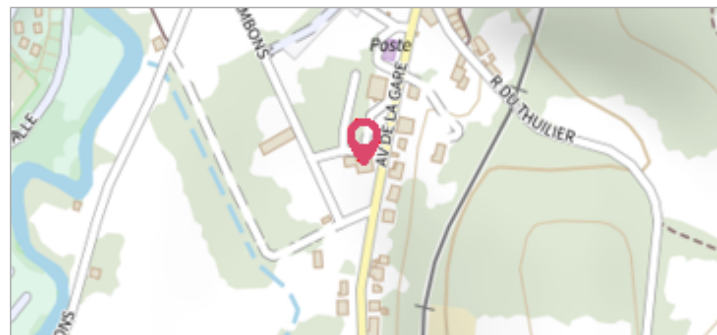
Commune : **PONTGIBAUD** | Rivière : **La Sioule**

Garage

2 Repère(s) sur le site

GÉNÉRAL

Unité de gestion : Loire-Allier-Cher-Indre
 Code : SPC_AL_S_0038 Date de mise à jour : 14/06/2017
 Auteur : SPC Allier



GÉOLOCALISATION

Coordonnées WGS84 : X: 2.85071060 / Y: 45.82938800
 Coordonnées RGF93 (Lambert 93) X: 688410.24 / Y: 6525538.29
 Coordonnées RGF93 (ETRS89) : X: 2.8507106 / Y: 45.829388
 Code Hydro: K3--0200 Rive de référence: Droite

1982 Altitude calculée de l'eau : **non déterminé**

Nature de l'inondation : **Débordement de cours d'eau** Nature du repère : **Témoignage oral**

Commentaires : 30 cm d'eau dans le garage

GÉNÉRAL

Code : SPC_AL_R_0038_50 Date de mise à jour : 17/04/2018
 Auteur : SPC Allier



MARQUE


Maximum de l'inondation : Oui
 Visibilité : Non renseigné État du repère : Non renseigné
 Pérennité : Non renseigné Repère calculé : Non renseigné
 PHEC : Non renseigné

SOURCE DE REPÉRAGE : RECENSEMENT DREAL AUVERGNE -

Type de repérage : Campagne de terrain post-inondation
 Organisme(s) : SPC Allier

NIVELLEMENT INITIAL

Méthode : Cheminement topographique
 Commentaires sur le nivellement : approximatif
 Référence nivelée : Autre type de référence
 Description référence du repère : Autre type de référence
 Système altimétrique : NGF IGN 1969 (système normal)
 Différence entre le niveau d'eau et la référence (en m) : 0.300 m

	Commune : PONTGIBAUD	Rivière : La Sioule
Garage		2 Repère(s) sur le site


GÉNÉRAL

Unité de gestion : Loire-Allier-Cher-Indre
 Code : SPC_AL_S_0038 Date de mise à jour : 14/06/2017
 Auteur : SPC Allier



GÉOLOCALISATION

Coordonnées WGS84 : X: 2.85071060 / Y: 45.82938800
 Coordonnées RGF93 (Lambert 93) X: 688410.24 / Y: 6525538.29
 Coordonnées RGF93 (ETRS89) : X: 2.8507106 / Y: 45.829388
 Code Hydro: K3--0200 Rive de référence: Droite

	1988	Altitude calculée de l'eau : non déterminé
Nature de l'inondation : Débordement de cours d'eau		Nature du repère : Témoignage oral

Commentaires : 20 cm d'eau dans le garage

GÉNÉRAL

Code : SPC_AL_R_0038_51 Date de mise à jour : 09/09/2017
 Auteur : SPC Allier



MARQUE

Maximum de l'inondation : Oui
 Visibilité : Non renseigné État du repère : Non renseigné
 Pérennité : Non renseigné Repère calculé : Non renseigné
 PHEC : Non renseigné

SOURCE DE REPÉRAGE : RECENSEMENT DREAL AUVERGNE -

Type de repérage : Campagne de terrain post-inondation
 Organisme(s) : SPC Allier

NIVELLEMENT INITIAL

Méthode : Cheminement topographique
 Commentaires sur le nivellement : approximatif
 Référence nivelée : Autre type de référence
 Description référence du repère : Autre type de référence
 Système altimétrique : NGF IGN 1969 (système normal)
 Différence entre le niveau d'eau et la référence (en m) : 0.200 m