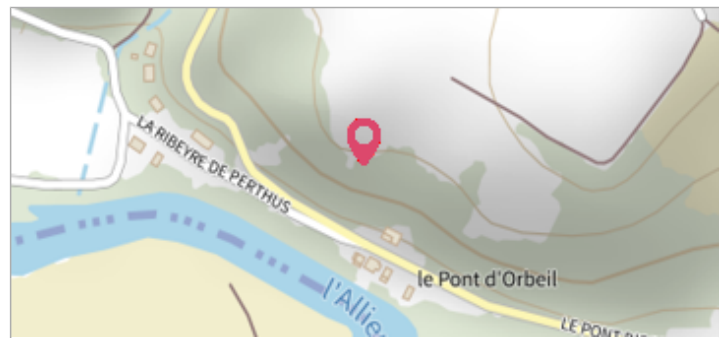
	Commune : ORBEIL	Rivière : L' Allier
	ancien Pont d'orbeil	

2 Repère(s) sur le site


GÉNÉRAL

Unité de gestion : Loire-Allier-Cher-Indre
Code : SPC_AL_S_0013 **Date de mise à jour :** 14/06/2017
Auteur : SPC Allier




GÉOLOCALISATION

Coordonnées WGS84 : X: 3.26891420 / Y: 45.56447080
Coordonnées RGF93 (Lambert 93) : X: 720976.74 / Y: 6496143.63
Coordonnées RGF93 (ETRS89) : X: 3.2689142 / Y: 45.5644708
Code Hydro: K---0080 **Rive de référence:** Non renseigné

	1973	Altitude calculée de l'eau : 369.68 m
	Nature de l'inondation : Débordement de cours d'eau Nature du repère : Non renseigné	

GÉNÉRAL

Code : SPC_AL_R_0013_13 **Date de mise à jour :** 24/04/2018
Auteur : SPC Allier



MARQUE


Maximum de l'inondation : Non renseigné
Visibilité : Non renseigné **État du repère :** Non renseigné
Pérennité : Non renseigné **Repère calculé :** Non renseigné
PHEC : Non renseigné

SOURCE DE REPÉRAGE : RECENSEMENT DREAL AUVERGNE -

Type de repérage : Campagne de terrain post-inondation
Organisme : SPC Allier

NIVELLEMENT INITIAL

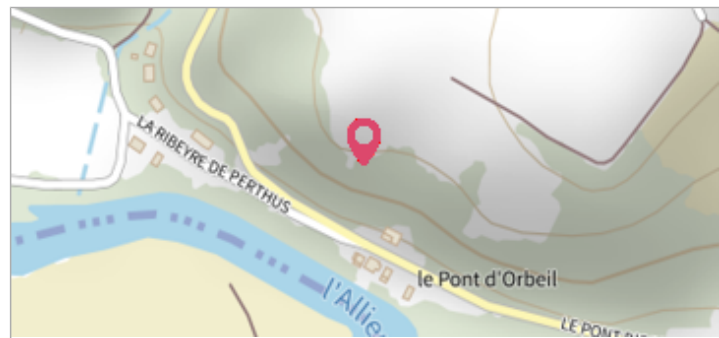
Méthode : Inconnue
Référence nivelée : Marque d'inondation
Système altimétrique : NGF IGN 1969 (système normal)
Altitude de la référence (en m) : 369.680 m
Altitude calculée de l'eau (en m) : 369.68

	Commune : ORBEIL	Rivière : L' Allier
	ancien Pont d'orbeil	

2 Repère(s) sur le site


GÉNÉRAL

Unité de gestion : Loire-Allier-Cher-Indre
Code : SPC_AL_S_0013 **Date de mise à jour :** 14/06/2017
Auteur : SPC Allier




GÉOLOCALISATION

Coordonnées WGS84 : X: 3.26891420 / Y: 45.56447080
Coordonnées RGF93 (Lambert 93) : X: 720976.74 / Y: 6496143.63
Coordonnées RGF93 (ETRS89) : X: 3.2689142 / Y: 45.5644708
Code Hydro: K---0080 **Rive de référence:** Non renseigné

	1866	Altitude calculée de l'eau : 372 m
	Nature de l'inondation : Débordement de cours d'eau	Nature du repère : Non renseigné

GÉNÉRAL

Code : SPC_AL_R_0013_14 **Date de mise à jour :** 19/02/2018
Auteur : SPC Allier



MARQUE

Maximum de l'inondation : Non renseigné
Visibilité : Non renseigné **État du repère :** Non renseigné
Pérennité : Non renseigné **Repère calculé :** Non renseigné
PHEC : Non renseigné

SOURCE DE REPÉRAGE : RECENSEMENT DREAL AUVERGNE -

Type de repérage : Campagne de terrain post-inondation
Organisme : SPC Allier

NIVELLEMENT INITIAL

Méthode : Inconnue
Référence nivelée : Marque d'inondation
Système altimétrique : NGF IGN 1969 (système normal)
Altitude de la référence (en m) : 372.000 m
Altitude calculée de l'eau (en m) : 372