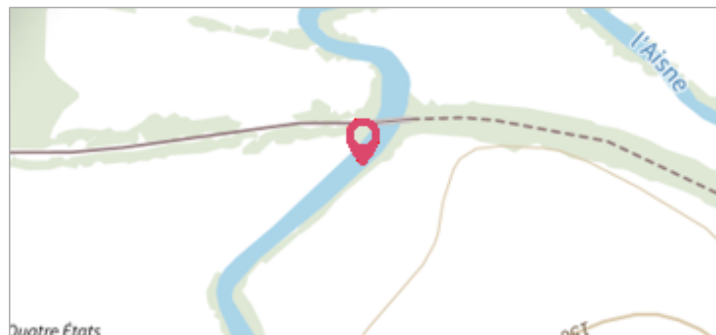

	Commune : CHAUDEFONTAINE	Rivière : L' Aisne
5014 B Falaise		
Commentaires : L'adresse du titre est obtenue par croisement entre la BD ADRESSE et les coordonnées du site.		1 Repère(s) sur le site


GÉNÉRAL	
Unité de gestion : Oise-Aisne	
Code : IGN_S_H.D.N3-7-I	Date de mise à jour : 23/06/2021
Auteur : IGN	



GÉOLOCALISATION	
Coordonnées WGS84 : X: 4.87848500 / Y: 49.10677000	
Coordonnées RGF93 (Lambert 93) X: 837156.69 / Y: 6891292.7	
Coordonnées RGF93 (ETRS89) : X: 4.878485 / Y: 49.10677	
Code Hydro: H1--0200	Rive de référence: Non renseigné

	1882	Altitude calculée de l'eau : 135.347 m
Nature de l'inondation : Débordement de cours d'eau		Nature du repère : Plaque
Commentaires : Pont-rail, mur en retour aval. (code IGN : H.D.N3-7-I)		

GÉNÉRAL	
Code : IGN_R_H.D.N3-7-I_1	
Auteur : IGN	Date de mise à jour : 23/06/2021



MARQUE	
Maximum de l'inondation : Oui	
Visibilité : Non renseigné	État du repère : Bon
Pérennité : Non renseigné	Repère calculé : Non renseigné
PHEC : Non renseigné	

SOURCE DE REPÉRAGE : RECENSEMENT DE REPÈRES DE CRUES ISSUS DE LA BASE DE DONNÉES GÉODÉSIQUE DE L'IGN - 27/02/2017	
Type de repérage : Source bibliographique	
Organisme : IGN	

NIVELLEMENT INITIAL - 01/01/1972	
Méthode : Non renseigné	
Organisme : IGN	
Référence nivelée : Marque d'inondation	
Système altimétrique : NGF IGN 1969 (système normal)	
Altitude de la référence (en m) : 135.347 m	
Altitude calculée de l'eau (en m) : 135.347 m	