


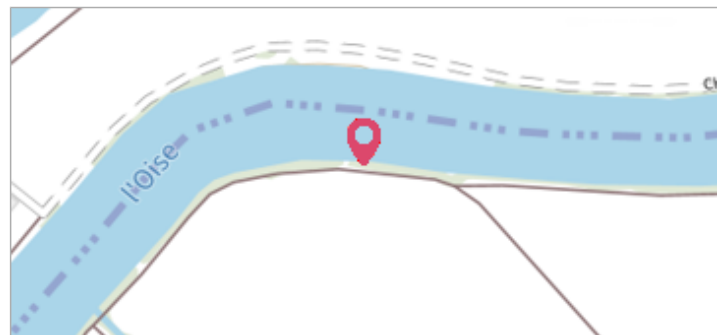
| | | |
|---|---------------------------|--------------------------|
|  | Commune : VERBERIE | Rivière : L' Oise |
| AU LIEU-DIT LA BARAQUE | | |

Commentaires : L'adresse du titre est obtenue par croisement entre la BD ADRESSE et les coordonnées du site.

1 Repère(s) sur le site


GÉNÉRAL

Unité de gestion : Bassins du Nord
Code : IGN_S_G.B.L3-46-I **Date de mise à jour :** 23/06/2021
Auteur : IGN



GÉOLOCALISATION

Coordonnées WGS84 : X: 2.74844300 / Y: 49.34291000
Coordonnées RGF93 (Lambert 93) X: 681714.66 / Y: 6915957.18
Coordonnées RGF93 (ETRS89) : X: 2.748443 / Y: 49.34291
Code Hydro: H--0100 **Rive de référence:** Non renseigné

| | | |
|---|-------------|--|
|  | 1926 | Altitude calculée de l'eau : 32.284 m |
| Nature de l'inondation : Débordement de cours d'eau | | Nature du repère : Marque gravée |

Commentaires : Abri de cantonniers, mur de façade , face rivière. (code IGN : G.B.L3-46-I)

GÉNÉRAL

Code : IGN_R_G.B.L3-46-I_1 **Date de mise à jour :** 23/06/2021
Auteur : IGN



MARQUE

Maximum de l'inondation : Oui
Visibilité : Non renseigné **État du repère :** Non renseigné
Pérennité : Non renseigné **Repère calculé :** Non renseigné
PHEC : Non renseigné

SOURCE DE REPÉRAGE : RECENSEMENT DE REPÈRES DE CRUES ISSUS DE LA BASE DE DONNÉES GÉODÉSIQUE DE L'IGN - 27/02/2017

Type de repérage : Source bibliographique
Organisme(s) : IGN

NIVELLEMENT INITIAL - 01/01/1971

Méthode : Non renseigné
Organisme : IGN
Référence nivelée : Marque d'inondation
Système altimétrique : NGF IGN 1969 (système normal)
Altitude de la référence (en m) : 32.284 m
Altitude calculée de l'eau (en m) : 32.284 m