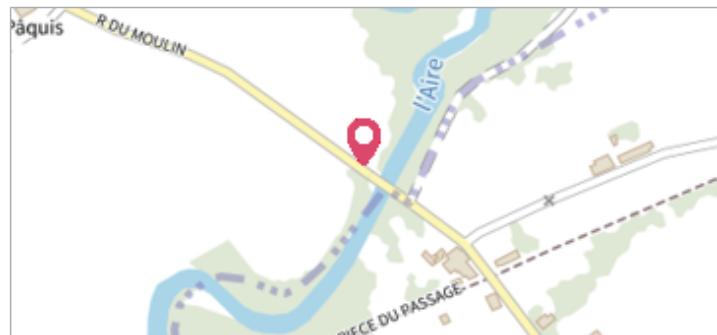
	Commune : GRANDPRE	Rivière : L' Aire
5 Rue de Fontenelle		
Commentaires : L'adresse du titre est obtenue par croisement entre la BD ADRESSE et les coordonnées du site.		2 Repère(s) sur le site


GÉNÉRAL

Unité de gestion : Bassins du Nord
Code : IGN_S_H.E.N3-64-I **Date de mise à jour :** 23/06/2021
Auteur : IGN



GÉOLOCALISATION

Coordonnées WGS84 : X: 4.82897100 / Y: 49.31803900
Coordonnées RGF93 (Lambert 93) X: 832997.83 / Y: 6914701.6
Coordonnées RGF93 (ETRS89) : X: 4.828971 / Y: 49.318039
Code Hydro: H11-0400 **Rive de référence:** Non renseigné

	1910	Altitude calculée de l'eau : 108.303 m
Nature de l'inondation : Débordement de cours d'eau		Nature du repère : Marque gravée

Commentaires : Pont de la d.41, mur en retour face amont, rive droite. (code IGN : H.E.N3-64-I)

GÉNÉRAL

Code : IGN_R_H.E.N3-64-I_1 **Date de mise à jour :** 23/06/2021
Auteur : IGN



MARQUE


Maximum de l'inondation : Oui
Visibilité : Non renseigné **État du repère :** Bon
Pérennité : Non renseigné **Repère calculé :** Non renseigné
PHEC : Non renseigné

SOURCE DE REPÉRAGE : RECENSEMENT DE REPÈRES DE CRUES ISSUS DE LA BASE DE DONNÉES GÉODÉSIQUE DE L'IGN - 27/02/2017

Type de repérage : Source bibliographique
Organisme(s) : IGN

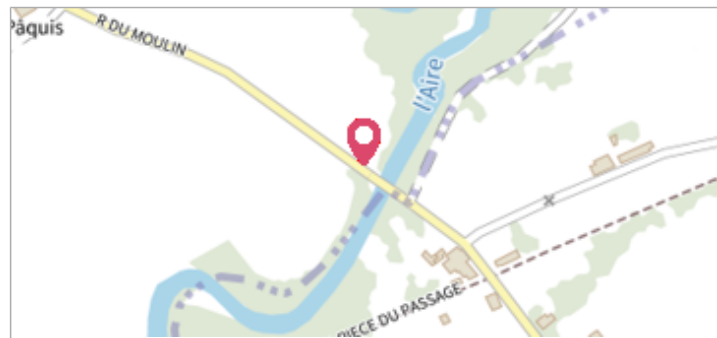
NIVELLEMENT INITIAL - 01/01/1972

Méthode : Non renseigné
Organisme : IGN
Référence nivelée : Marque d'inondation
Système altimétrique : NGF IGN 1969 (système normal)
Altitude de la référence (en m) : 108.303 m
Altitude calculée de l'eau (en m) : 108.303

	Commune : GRANDPRE	Rivière : L' Aire
5 Rue de Fontenelle		
Commentaires : L'adresse du titre est obtenue par croisement entre la BD ADRESSE et les coordonnées du site.		2 Repère(s) sur le site


GÉNÉRAL

Unité de gestion : Bassins du Nord
 Code : IGN_S_H.E.N3-64-I Date de mise à jour : 23/06/2021
 Auteur : IGN



GÉOLOCALISATION

Coordonnées WGS84 : X: 4.82897100 / Y: 49.31803900
 Coordonnées RGF93 (Lambert 93) X: 832997.83 / Y: 6914701.6
 Coordonnées RGF93 (ETRS89) : X: 4.828971 / Y: 49.318039
 Code Hydro: H11-0400 Rive de référence: Non renseigné

	1955	Altitude calculée de l'eau : 108.21 m
Nature de l'inondation : Débordement de cours d'eau		Nature du repère : Marque gravée

Commentaires : Pont de la d.41, mur en retour face amont, rive droite. (code IGN : H.E.N3-64-III)

GÉNÉRAL

Code : IGN_R_H.E.N3-64-I_2 Date de mise à jour : 23/06/2021
 Auteur : IGN



MARQUE

Maximum de l'inondation : Oui
 Visibilité : Non renseigné État du repère : Bon
 Pérennité : Non renseigné Repère calculé : Non renseigné
 PHEC : Non renseigné

SOURCE DE REPÉRAGE : RECENSEMENT DE REPÈRES DE CRUES ISSUS DE LA BASE DE DONNÉES GÉODÉSIQUE DE L'IGN - 27/02/2017

Type de repérage : Source bibliographique
 Organisme(s) : IGN

NIVELLEMENT INITIAL - 01/01/1972

Méthode : Non renseigné
 Organisme : IGN
 Référence nivelée : Marque d'inondation
 Système altimétrique : NGF IGN 1969 (système normal)
 Altitude de la référence (en m) : 108.210 m
 Altitude calculée de l'eau (en m) : 108.21