


| | |
|---|--------------------------------|
|  Commune : HAYBES Rivière : La Meuse | |
| Route Nationale 51 #2 | |
| Commentaires : Au lieu-dit la Vanne alcorps, à l'origine de la dérivation. L'adresse du titre est obtenue par croisement entre la BD ADRESSE et les coordonnées du site. | 2 Repère(s) sur le site |

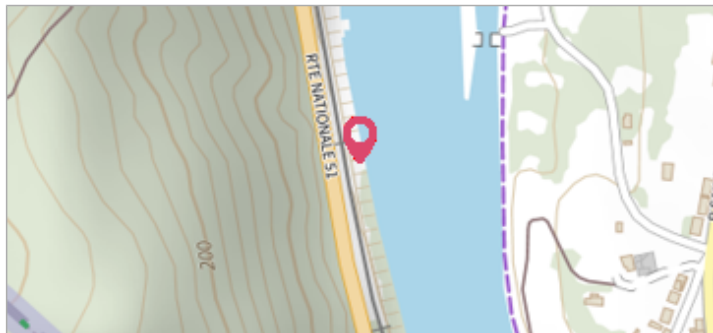
GÉNÉRAL

Unité de gestion : Meuse-Moselle

Code : IGN_S_B.D.K3-50

Date de mise à jour : 13/06/2017

Auteur : IGN

**GÉOLOCALISATION**


Coordonnées WGS84 : X: 4.69376400 / Y: 50.00083400

Coordonnées RGF93 (Lambert 93) X: 821537.7 / Y: 6990451.42

Coordonnées RGF93 (ETRS89) : X: 4.693764 / Y: 50.000834

Code Hydro: B---0000

Rive de référence: Non renseigné

| | | |
|---|--|---|
|  1880 | | Altitude calculée de l'eau : 116.751 m |
| Nature de l'inondation : Débordement de cours d'eau | | Nature du repère : Marque gravée |
| Commentaires : Porte de garde, mur rive gauche de la tête amont, face amont. (code ign : B.D.K3 - 50-II) | | |

GÉNÉRAL

Code : R_B.D.K3-50-II

Date de mise à jour :

Auteur : IGN

19/02/2018

MARQUE

Maximum de l'inondation : Oui

Visibilité : Non renseigné

État du repère : Non renseigné

Pérennité : Non renseigné

Repère calculé : Non renseigné

PHEC : Non renseigné

**SOURCE DE REPÉRAGE : RECENSEMENT DE REPÈRES DE CRUES
ISSUS DE LA BASE DE DONNÉES GÉODÉSIQUE DE L'IGN -
27/02/2017**

Type de repérage : Source bibliographique

Organisme : IGN

NIVELLEMENT INITIAL - 01/01/1972

Méthode : Non renseigné

Organisme : IGN

Commentaires sur le nivellement : A proximité de l'ouverture

Référence nivelée : Marque d'inondation

Système altimétrique : NGF IGN 1969 (système normal)

Altitude de la référence (en m) : 116.751 m

Altitude calculée de l'eau (en m) : 116.751 m