
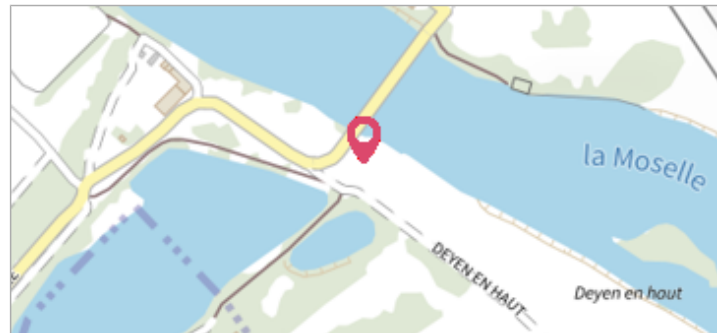


|   |                         |                                |
|---|-------------------------|--------------------------------|
|                                    | Commune : <b>BOUSSE</b> | Rivière : <b>La Moselle</b>    |
| <b>5 Rue du Château #2</b>  |                         |                                |
| <b>Commentaires :</b> L'adresse du titre est obtenue par croisement entre la BD ADRESSE et les coordonnées du site. |                         | <b>2</b> Repère(s) sur le site |

**GÉNÉRAL**

---


**Unité de gestion :** Meuse-Moselle  
**Code :** IGN\_S\_A.E.K3-34      **Date de mise à jour :** 13/06/2017  
**Auteur :** IGN



**GÉOLOCALISATION**

---

**Coordonnées WGS84 :** X: 6.19373800 / Y: 49.26807000  
**Coordonnées RGF93 (Lambert 93)** X: 932422.21 / Y: 6912303.54  
**Coordonnées RGF93 (ETRS89)** : X: 6.193738 / Y: 49.26807  
**Code Hydro:** A---0060      **Rive de référence:** Non renseigné

|   |                         |   |
|---|-------------------------|---|
|  | <b>26 Décembre 1919</b> | <b>Altitude calculée de l'eau : 158.236 m</b> |
| Nature de l'inondation : <b>Débordement de cours d'eau</b>                          |                         | Nature du repère : <b>Marque gravée</b>       |

**Commentaires :** Pont, mur en retour amont , rive gauche. (code ign : A.E.K3 - 34-II)

**GÉNÉRAL**

---

**Code :** R\_A.E.K3-34-II      **Date de mise à jour :** 19/02/2018  
**Auteur :** IGN



**MARQUE**

---

**Maximum de l'inondation :** Oui  
**Visibilité :** Non renseigné      **État du repère :** Non renseigné  
**Pérennité :** Non renseigné      **Repère calculé :** Non renseigné  
**PHEC :** Non renseigné

**SOURCE DE REPÉRAGE : RECENSEMENT DE REPÈRES DE CRUES ISSUS DE LA BASE DE DONNÉES GÉODÉSIQUE DE L'IGN - 27/02/2017**

---

**Type de repérage :** Source bibliographique  
**Organisme(s) :** IGN

**NIVELLEMENT INITIAL - 01/01/1974**

---

**Méthode :** Non renseigné  
**Organisme :** IGN  
**Commentaires sur le nivellement :** A l'axe  
**Référence nivelée :** Marque d'inondation  
**Système altimétrique :** NGF IGN 1969 (système normal)  
**Altitude de la référence (en m) :** 158.236 m  
**Altitude calculée de l'eau (en m) :** 158.236 m