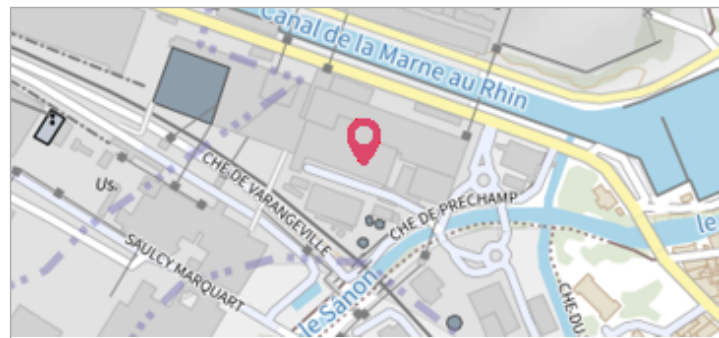

Commune : **DOMBASLE-SUR-MEURTHE**
Rivière : **Le Sanon**

## 2 Rue Gabriel Péri

**Commentaires :** L'adresse du titre est obtenue par croisement entre la BD ADRESSE et les coordonnées du site. **2** Repère(s) sur le site


**GÉNÉRAL**

Unité de gestion : Meuse-Moselle  
 Code : IGN\_S\_A.B.M3-278      Date de mise à jour : 13/06/2017  
 Auteur : IGN



**GÉOLOCALISATION**

Coordonnées WGS84 : X: 6.33986100 / Y: 48.62784400  
 Coordonnées RGF93 (Lambert 93) X: 946060.49 / Y: 6841610.88  
 Coordonnées RGF93 (ETRS89) : X: 6.339861 / Y: 48.627844  
 Code Hydro: A68-0200      Rive de référence: Non renseigné



**20 Décembre 1947**
Altitude calculée de l'eau : **207.6539 m**

Nature de l'inondation : **Débordement de cours d'eau**      Nature du repère : **Marque gravée**

**Commentaires :** Pont, mur en aile aval, rive droite. (code ign : A.B.M3 - 278-VII)

**GÉNÉRAL**

Code : R\_A.B.M3-278-VII      Date de mise à jour : 17/04/2018  
 Auteur : IGN



**MARQUE**

Maximum de l'inondation : Oui  
 Visibilité : Non renseigné      État du repère : Bon  
 Pérennité : Non renseigné      Repère calculé : Non renseigné  
 PHEC : Non renseigné

**SOURCE DE REPÉRAGE : RECENSEMENT DE REPÈRES DE CRUES ISSUS DE LA BASE DE DONNÉES GÉODÉSIQUE DE L'IGN - 27/02/2017**

Type de repérage : Source bibliographique  
 Organisme(s) : IGN

**NIVELLEMENT INITIAL - 01/01/1976**

Méthode : Non renseigné  
 Organisme : IGN  
 Commentaires sur le nivellement : A proximité d'un escalier  
 Référence nivelée : Marque d'inondation  
 Système altimétrique : NGF IGN 1969 (système normal)  
 Altitude de la référence (en m) : 207.654 m  
 Altitude calculée de l'eau (en m) : 207.6539 m