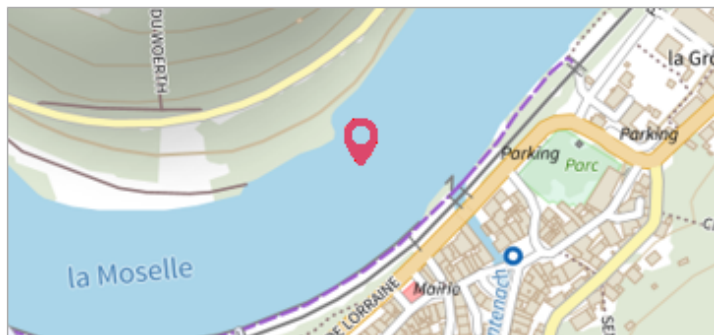

	Commune : SIERCK-LES-BAINS	Rivière : La Moselle
8 Quai des Ducs de Lorraine		
Commentaires : L'adresse du titre est obtenue par croisement entre la BD ADRESSE et les coordonnées du site.	3 Repère(s) sur le site	


GÉNÉRAL	
Unité de gestion : Meuse-Moselle	Date de mise à jour : 13/06/2017
Code : IGN_S_A'.B.N3-3	Auteur : IGN



GÉOLOCALISATION	
Coordonnées WGS84 : X: 6.35914700 / Y: 49.44341000	Coordonnées RGF93 (Lambert 93) X: 943623.09 / Y: 6932291.85
Coordonnées RGF93 (ETRS89) : X: 6.359147 / Y: 49.44341	Code Hydro : A---0060 Rive de référence : Non renseigné

	21 Janvier 1910	Altitude calculée de l'eau : 147.817 m
	Nature de l'inondation : Débordement de cours d'eau	Nature du repère : Marque gravée
Commentaires : Pont-rail, piédroit de la culée rive droite. (code ign : A'.B.N3 - 3-IV)		

GÉNÉRAL	
Code : R_A'.B.N3-3-IV	Date de mise à jour :
Auteur : IGN	17/04/2018



MARQUE	
Maximum de l'inondation : Oui	Visibilité : Non renseigné État du repère : Bon
Pérennité : Non renseigné	Repère calculé : Non renseigné
PHEC : Non renseigné	

SOURCE DE REPÉRAGE : RECENSEMENT DE REPÈRES DE CRUES ISSUS DE LA BASE DE DONNÉES GÉODÉSIQUE DE L'IGN - 27/02/2017
Type de repérage : Source bibliographique
Organisme : IGN

NIVELLEMENT INITIAL - 01/01/1974	
Méthode : Non renseigné	Organisme : IGN
Commentaires sur le nivellement : A l'extrémité amont	Référence nivelée : Marque d'inondation
Système altimétrique : NGF IGN 1969 (système normal)	Altitude de la référence (en m) : 147.817 m
Altitude calculée de l'eau (en m) : 147.817 m	