

Commune : **MOUZON** | Rivière : **La Meuse**

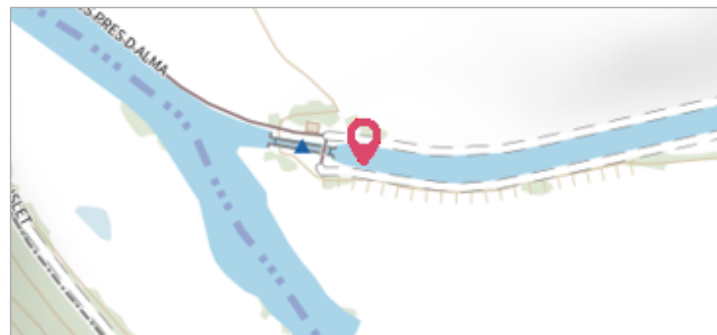
**5118 Les Prés d'Alma**

**Commentaires :** L'adresse du titre est obtenue par croisement entre la BD ADRESSE et les coordonnées du site.

**2** Repère(s) sur le site

**GÉNÉRAL**

**Unité de gestion :** Meuse-Moselle  
**Code :** IGN\_S\_H.F.K3-21      **Date de mise à jour :** 13/06/2017  
**Auteur :** IGN



**GÉOLOCALISATION**

**Coordonnées WGS84 :** X: 5.06706300 / Y: 49.55829600  
**Coordonnées RGF93 (Lambert 93) X:** 849607.84 / **Y:** 6941850.4  
**Coordonnées RGF93 (ETRS89) :** X: 5.067063 / Y: 49.558296  
**Code Hydro:** B---0000      **Rive de référence:** Non renseigné

**1910**      Altitude calculée de l'eau : **160.069 m**

Nature de l'inondation : **Débordement de cours d'eau**      Nature du repère : **Plaque**

**Commentaires :** Ecluse d'Alma, mur de tête aval. (code ign : H.F.K3 - 21-II)

**GÉNÉRAL**

**Code :** R\_H.F.K3-21-II      **Date de mise à jour :** 17/04/2018  
**Auteur :** IGN



**MARQUE**


**Maximum de l'inondation :** Oui  
**Visibilité :** Non renseigné      **État du repère :** Bon  
**Pérennité :** Non renseigné      **Repère calculé :** Non renseigné  
**PHEC :** Non renseigné

**SOURCE DE REPÉRAGE : RECENSEMENT DE REPÈRES DE CRUES ISSUS DE LA BASE DE DONNÉES GÉODÉSIQUE DE L'IGN - 27/02/2017**

**Type de repérage :** Source bibliographique  
**Organisme(s) :** IGN

**NIVELLEMENT INITIAL - 01/01/1972**

**Méthode :** Non renseigné  
**Organisme :** IGN  
**Commentaires sur le nivellement :** A l'axe  
**Référence nivelée :** Marque d'inondation  
**Système altimétrique :** NGF IGN 1969 (système normal)  
**Altitude de la référence (en m) :** 160.069 m  
**Altitude calculée de l'eau (en m) :** 160.069

	Commune : <b>MOUZON</b>	Rivière : <b>La Meuse</b>
<h2>5118 Les Prés d'Alma</h2>		

**Commentaires :** L'adresse du titre est obtenue par croisement entre la BD ADRESSE et les coordonnées du site.

**2** Repère(s) sur le site


**GÉNÉRAL**

**Unité de gestion :** Meuse-Moselle  
**Code :** IGN\_S\_H.F.K3-21      **Date de mise à jour :** 13/06/2017  
**Auteur :** IGN



**GÉOLOCALISATION**


**Coordonnées WGS84 :** X: 5.06706300 / Y: 49.55829600  
**Coordonnées RGF93 (Lambert 93) :** X: 849607.84 / Y: 6941850.4  
**Coordonnées RGF93 (ETRS89) :** X: 5.067063 / Y: 49.558296  
**Code Hydro:** B---0000      **Rive de référence:** Non renseigné

	<b>1910</b>	<b>Altitude calculée de l'eau : 160.816 m</b>
Nature de l'inondation : <b>Débordement de cours d'eau</b>		Nature du repère : <b>Plaque</b>

**Commentaires :** Ecluse d'Alma, mur de tête amont. (code ign : H.F.K3 - 21-IV)

**GÉNÉRAL**

**Code :** R\_H.F.K3-21-IV      **Date de mise à jour :** 24/04/2018  
**Auteur :** IGN



**MARQUE**

**Maximum de l'inondation :** Oui  
**Visibilité :** Non renseigné      **État du repère :** Bon  
**Pérennité :** Non renseigné      **Repère calculé :** Non renseigné  
**PHEC :** Non renseigné

**SOURCE DE REPÉRAGE : RECENSEMENT DE REPÈRES DE CRUES ISSUS DE LA BASE DE DONNÉES GÉODÉSIQUE DE L'IGN - 27/02/2017**

**Type de repérage :** Source bibliographique  
**Organisme(s) :** IGN

**NIVELLEMENT INITIAL - 01/01/1972**

**Méthode :** Non renseigné  
**Organisme :** IGN  
**Commentaires sur le nivellement :** A l'axe  
**Référence nivelée :** Marque d'inondation  
**Système altimétrique :** NGF IGN 1969 (système normal)  
**Altitude de la référence (en m) :** 160.816 m  
**Altitude calculée de l'eau (en m) :** 160.816