	Commune : METZ	Rivière : La Moselle
<h2>Quai du Rimport</h2>		

Commentaires : Entre Jouy-aux-Arches et Metz dérivation rive droite. L'adresse du titre est obtenue par croisement entre la BD ADRESSE et les coordonnées du site.

3 Repère(s) sur le site


GÉNÉRAL

Unité de gestion : Meuse-Moselle
Code : IGN_S_A.E.K3-5 **Date de mise à jour :** 13/06/2017
Auteur : IGN



GÉOLOCALISATION

Coordonnées WGS84 : X: 6.17987000 / Y: 49.12383600
Coordonnées RGF93 (Lambert 93) X: 932059.42 / Y: 6896232.51
Coordonnées RGF93 (ETRS89) : X: 6.17987 / Y: 49.123836
Code Hydro: A---0060 **Rive de référence:** Non renseigné

	9 novembre 1910	Altitude calculée de l'eau : 165.047 m
Nature de l'inondation : Débordement de cours d'eau		Nature du repère : Marque gravée

Commentaires : Maison, mur de façade face opposée à la rivière , rive gauche. (code ign : A.E.K3 - 5-II)

GÉNÉRAL

Code : R_A.E.K3-5-II **Date de mise à jour :** 19/02/2018
Auteur : IGN



MARQUE


Maximum de l'inondation : Oui
Visibilité : Non renseigné **État du repère :** Non renseigné
Pérennité : Non renseigné **Repère calculé :** Non renseigné
PHEC : Non renseigné

SOURCE DE REPÉRAGE : RECENSEMENT DE REPÈRES DE CRUES ISSUS DE LA BASE DE DONNÉES GÉODÉSIQUE DE L'IGN - 27/02/2017

Type de repérage : Source bibliographique
Organisme(s) : IGN

NIVELLEMENT INITIAL - 01/01/1974

Méthode : Non renseigné
Organisme : IGN
Commentaires sur le nivellement : A l'extrémité aval
Référence nivelée : Marque d'inondation
Système altimétrique : NGF IGN 1969 (système normal)
Altitude de la référence (en m) : 165.047 m
Altitude calculée de l'eau (en m) : 165.047

	Commune : METZ	Rivière : La Moselle
<h2 style="margin: 0;">Quai du Rimport</h2>		3 Repère(s) sur le site
<p>Commentaires : Entre Jouy-aux-Arches et Metz dérivation rive droite. L'adresse du titre est obtenue par croisement entre la BD ADRESSE et les coordonnées du site.</p>		


GÉNÉRAL

Unité de gestion : Meuse-Moselle
Code : IGN_S_A.E.K3-5 **Date de mise à jour** : 13/06/2017
Auteur : IGN



GÉOLOCALISATION

Coordonnées WGS84 : X: 6.17987000 / Y: 49.12383600
Coordonnées RGF93 (Lambert 93) X: 932059.42 / Y: 6896232.51
Coordonnées RGF93 (ETRS89) : X: 6.17987 / Y: 49.123836
Code Hydro: A---0060 **Rive de référence**: Non renseigné

	<h2 style="margin: 0;">28 novembre 1844</h2>	Altitude calculée de l'eau : 165.229 m
Nature de l'inondation : Débordement de cours d'eau		Nature du repère : Marque gravée

Commentaires : Maison, mur de façade face opposée à la rivière , rive gauche. (code ign : A.E.K3 - 5-III)

GÉNÉRAL

Code : R_A.E.K3-5-III **Date de mise à jour** : 17/04/2018
Auteur : IGN



MARQUE


Maximum de l'inondation : Oui
Visibilité : Non renseigné **État du repère** : Non renseigné
Pérennité : Non renseigné **Repère calculé** : Non renseigné
PHEC : Non renseigné

SOURCE DE REPÉRAGE : RECENSEMENT DE REPÈRES DE CRUES ISSUS DE LA BASE DE DONNÉES GÉODÉSIQUE DE L'IGN - 27/02/2017

Type de repérage : Source bibliographique
Organisme(s) : IGN

NIVELLEMENT INITIAL - 01/01/1974

Méthode : Non renseigné
Organisme : IGN
Commentaires sur le nivellement : A l'extrémité aval
Référence nivelée : Marque d'inondation
Système altimétrique : NGF IGN 1969 (système normal)
Altitude de la référence (en m) : 165.229 m
Altitude calculée de l'eau (en m) : 165.229

	Commune : METZ	Rivière : La Moselle
<h2>Quai du Rimport</h2>		3 Repère(s) sur le site
Commentaires : Entre Jouy-aux-Arches et Metz dérivation rive droite. L'adresse du titre est obtenue par croisement entre la BD ADRESSE et les coordonnées du site.		


GÉNÉRAL

Unité de gestion : Meuse-Moselle
Code : IGN_S_A.E.K3-5 **Date de mise à jour** : 13/06/2017
Auteur : IGN



GÉOLOCALISATION

Coordonnées WGS84 : X: 6.17987000 / Y: 49.12383600
Coordonnées RGF93 (Lambert 93) X: 932059.42 / Y: 6896232.51
Coordonnées RGF93 (ETRS89) : X: 6.17987 / Y: 49.123836
Code Hydro: A---0060 **Rive de référence**: Non renseigné

	26 décembre 1919	Altitude calculée de l'eau : 165.367 m
Nature de l'inondation : Débordement de cours d'eau		Nature du repère : Marque gravée

Commentaires : Maison, mur de façade face opposée à la rivière , rive gauche. (code ign : A.E.K3 - 5-IV)

GÉNÉRAL

Code : R_A.E.K3-5-IV **Date de mise à jour** : 24/04/2018
Auteur : IGN



MARQUE

Maximum de l'inondation : Oui
Visibilité : Non renseigné **État du repère** : Non renseigné
Pérennité : Non renseigné **Repère calculé** : Non renseigné
PHEC : Non renseigné

SOURCE DE REPÉRAGE : RECENSEMENT DE REPÈRES DE CRUES ISSUS DE LA BASE DE DONNÉES GÉODÉSIQUE DE L'IGN - 27/02/2017

Type de repérage : Source bibliographique
Organisme(s) : IGN

NIVELLEMENT INITIAL - 01/01/1974

Méthode : Non renseigné
Organisme : IGN
Commentaires sur le nivellement : A l'extrémité aval
Référence nivelée : Marque d'inondation
Système altimétrique : NGF IGN 1969 (système normal)
Altitude de la référence (en m) : 165.367 m
Altitude calculée de l'eau (en m) : 165.367