
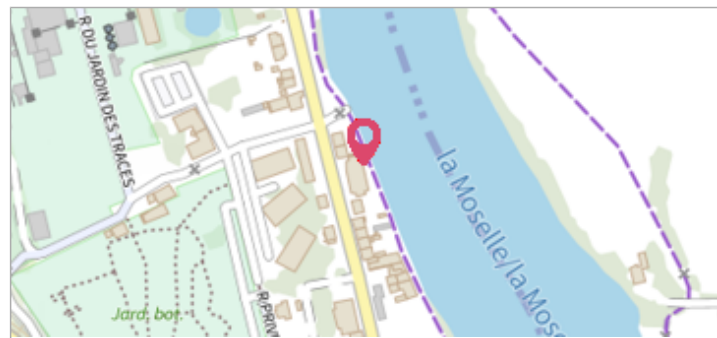


|   |                          |                                |
|---|--------------------------|--------------------------------|
|                                    | Commune : <b>UCKANGE</b> | Rivière : <b>La Moselle</b>    |
| <b>56 Rue de Thionville</b>   |                          |                                |
| <b>Commentaires :</b> L'adresse du titre est obtenue par croisement entre la BD ADRESSE et les coordonnées du site. |                          | <b>1</b> Repère(s) sur le site |


**GÉNÉRAL**

Unité de gestion : Meuse-Moselle  
 Code : IGN\_S\_A.E.K3-42-I      Date de mise à jour : 13/06/2017  
 Auteur : IGN



**GÉOLOCALISATION**

Coordonnées WGS84 : X: 6.16125700 / Y: 49.30517100  
 Coordonnées RGF93 (Lambert 93) X: 929894.51 / Y: 6916332.28  
 Coordonnées RGF93 (ETRS89) : X: 6.161257 / Y: 49.305171  
 Code Hydro: A---0060      Rive de référence: Non renseigné

|   |                         |   |
|---|-------------------------|---|
|  | <b>11 novembre 1910</b> | Altitude calculée de l'eau : <b>156.548 m</b> |
| Nature de l'inondation : <b>Débordement de cours d'eau</b>                          |                         | Nature du repère : <b>Marque gravée</b>       |

**Commentaires :** Mur de clôture du réservoir des usines, face rivière , rive gauche. (code ign : A.E.K3 - 42-I)

**GÉNÉRAL**

Code : R\_A.E.K3-42-I\_1      Date de mise à jour : 22/10/2020  
 Auteur : IGN



**MARQUE**

Maximum de l'inondation : Oui  
 Visibilité : Non renseigné      État du repère : Non renseigné  
 Pérennité : Non renseigné      Repère calculé : Non renseigné  
 PHEC : Non renseigné

**SOURCE DE REPÉRAGE : RECENSEMENT DE REPÈRES DE CRUES ISSUS DE LA BASE DE DONNÉES GÉODÉSIQUE DE L'IGN - 27/02/2017**

Type de repérage : Source bibliographique  
 Organisme(s) : IGN

**NIVELLEMENT INITIAL - 01/01/1974**

Méthode : Non renseigné  
 Organisme : IGN  
 Commentaires sur le nivellement : A proximité de la b.k.no.25,  
 Référence nivelée : Marque d'inondation  
 Système altimétrique : NGF IGN 1969 (système normal)  
 Altitude de la référence (en m) : 156.548 m  
 Altitude calculée de l'eau (en m) : 156.548