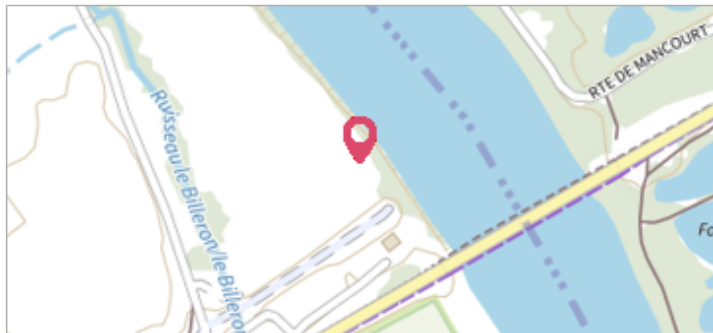



Commune : **HAUCONCOURT**Rivière : **La Moselle****111 Rue du Pont de Moselle****Commentaires** : L'adresse du titre est obtenue par croisement entre la BD ADRESSE et les coordonnées du site.**3**

Repère(s) sur le site

GÉNÉRAL**Unité de gestion** : Meuse-Moselle**Code** : IGN_S_A.E.K3-27**Date de mise à jour** : 13/06/2017**Auteur** : IGN**GÉOLOCALISATION****Coordonnées WGS84** : X: 6.19578600 / Y: 49.22397000**Coordonnées RGF93 (Lambert 93)** X: 932769.66 / Y: 6907408.05**Coordonnées RGF93 (ETRS89)** : X: 6.195786 / Y: 49.22397**Code Hydro**: A---0060**Rive de référence**: Non renseigné**28 Février 1884**Nature de l'inondation : **Débordement de cours d'eau**Altitude calculée de l'eau : **159.934 m**Nature du repère : **Marque gravée****Commentaires** : Maison, mur de façade. (code ign : A.E.K3 - 27-II)**GÉNÉRAL****Code** : R_A.E.K3-27-II**Date de mise à jour** :**Auteur** : IGN

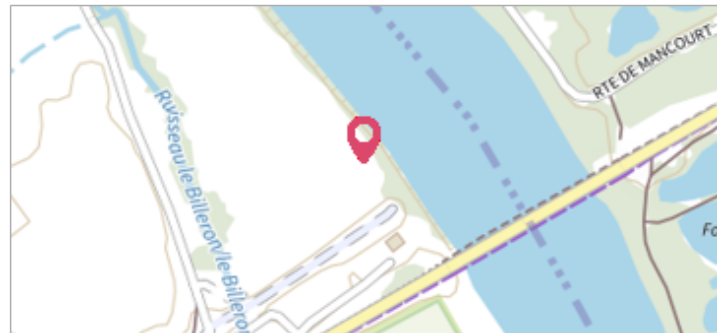
19/02/2018

MARQUE**Maximum de l'inondation** : Oui**Visibilité** : Non renseigné**État du repère** : Non renseigné**Pérennité** : Non renseigné**Repère calculé** : Non renseigné**PHEC** : Non renseigné**SOURCE DE REPÉRAGE : RECENSEMENT DE REPÈRES DE CRUES
ISSUS DE LA BASE DE DONNÉES GÉODÉSIQUE DE L'IGN -
27/02/2017****Type de repérage** : Source bibliographique**Organisme(s)** : IGN**NIVELLEMENT INITIAL - 01/01/1974****Méthode** : Non renseigné**Organisme** : IGN**Commentaires sur le nivellement** : A proximité d'une porte**Référence nivelée** : Marque d'inondation**Système altimétrique** : NGF IGN 1969 (système normal)**Altitude de la référence (en m)** : 159.934 m**Altitude calculée de l'eau (en m)** : 159.934

	Commune : HAUCONCOURT	Rivière : La Moselle
111 Rue du Pont de Moselle		
Commentaires : L'adresse du titre est obtenue par croisement entre la BD ADRESSE et les coordonnées du site.		3 Repère(s) sur le site


GÉNÉRAL

Unité de gestion : Meuse-Moselle
Code : IGN_S_A.E.K3-27 **Date de mise à jour :** 13/06/2017
Auteur : IGN



GÉOLOCALISATION

Coordonnées WGS84 : X: 6.19578600 / Y: 49.22397000
Coordonnées RGF93 (Lambert 93) X: 932769.66 / Y: 6907408.05
Coordonnées RGF93 (ETRS89) : X: 6.195786 / Y: 49.22397
Code Hydro: A---0060 **Rive de référence:** Non renseigné

	11 Novembre 1910	Altitude calculée de l'eau : 159.964 m
Nature de l'inondation : Débordement de cours d'eau		Nature du repère : Marque gravée

Commentaires : Maison, mur de façade. (code ign : A.E.K3 - 27-III)

GÉNÉRAL

Code : R_A.E.K3-27-III **Date de mise à jour :** 24/04/2018
Auteur : IGN



MARQUE


Maximum de l'inondation : Oui
Visibilité : Non renseigné **État du repère :** Non renseigné
Pérennité : Non renseigné **Repère calculé :** Non renseigné
PHEC : Non renseigné

SOURCE DE REPÉRAGE : RECENSEMENT DE REPÈRES DE CRUES ISSUS DE LA BASE DE DONNÉES GÉODÉSIQUE DE L'IGN - 27/02/2017

Type de repérage : Source bibliographique
Organisme(s) : IGN

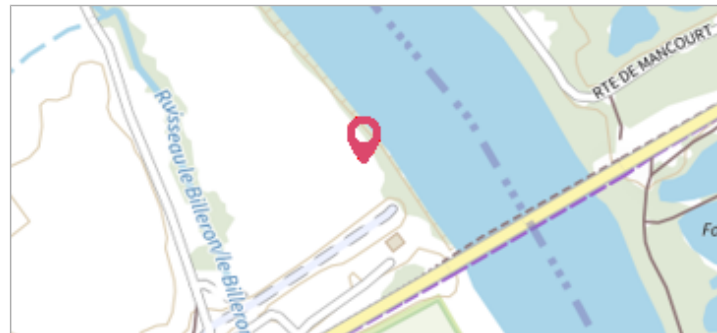
NIVELLEMENT INITIAL - 01/01/1974

Méthode : Non renseigné
Organisme : IGN
Commentaires sur le nivellement : A proximité d'une porte
Référence nivelée : Marque d'inondation
Système altimétrique : NGF IGN 1969 (système normal)
Altitude de la référence (en m) : 159.964 m
Altitude calculée de l'eau (en m) : 159.964

	Commune : HAUCONCOURT	Rivière : La Moselle
111 Rue du Pont de Moselle		
Commentaires : L'adresse du titre est obtenue par croisement entre la BD ADRESSE et les coordonnées du site.		3 Repère(s) sur le site


GÉNÉRAL

Unité de gestion : Meuse-Moselle
Code : IGN_S_A.E.K3-27 **Date de mise à jour :** 13/06/2017
Auteur : IGN



GÉOLOCALISATION

Coordonnées WGS84 : X: 6.19578600 / Y: 49.22397000
Coordonnées RGF93 (Lambert 93) X: 932769.66 / **Y:** 6907408.05
Coordonnées RGF93 (ETRS89) : X: 6.195786 / Y: 49.22397
Code Hydro: A---0060 **Rive de référence:** Non renseigné

	26 Décembre 1919	Altitude calculée de l'eau : 160.015 m
Nature de l'inondation : Débordement de cours d'eau		Nature du repère : Marque gravée

Commentaires : Maison, mur de façade. (code ign : A.E.K3 - 27-IV)

GÉNÉRAL

Code : R_A.E.K3-27-IV **Date de mise à jour :** 17/04/2018
Auteur : IGN



MARQUE

Maximum de l'inondation : Oui
Visibilité : Non renseigné **État du repère :** Non renseigné
Pérennité : Non renseigné **Repère calculé :** Non renseigné
PHEC : Non renseigné

SOURCE DE REPÉRAGE : RECENSEMENT DE REPÈRES DE CRUES ISSUS DE LA BASE DE DONNÉES GÉODÉSIQUE DE L'IGN - 27/02/2017

Type de repérage : Source bibliographique
Organisme(s) : IGN

NIVELLEMENT INITIAL - 01/01/1974

Méthode : Non renseigné
Organisme : IGN
Commentaires sur le nivellement : A proximité d'une porte
Référence nivelée : Marque d'inondation
Système altimétrique : NGF IGN 1969 (système normal)
Altitude de la référence (en m) : 160.015 m
Altitude calculée de l'eau (en m) : 160.015