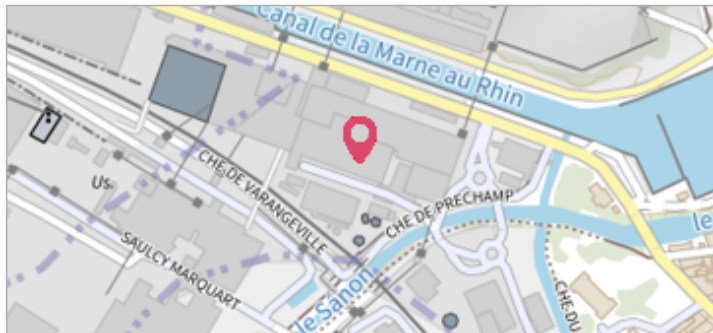



Commune : **DOMBASLE-SUR-MEURTHE**Rivière : **Le Sanon****2 Rue Gabriel Péri****Commentaires** : L'adresse du titre est obtenue par croisement entre la BD ADRESSE et les coordonnées du site.**2**

Repère(s) sur le site

**GÉNÉRAL****Unité de gestion** : Meuse-Moselle**Code** : IGN\_S\_A.B.M3-278**Date de mise à jour** : 13/06/2017**Auteur** : IGN**GÉOLOCALISATION****Coordonnées WGS84** : X: 6.33986100 / Y: 48.62784400**Coordonnées RGF93 (Lambert 93)** X: 946060.49 / Y: 6841610.88**Coordonnées RGF93 (ETRS89)** : X: 6.339861 / Y: 48.627844**Code Hydro**: A68-0200**Rive de référence**: Non renseigné**21 Janvier 1941**Nature de l'inondation : **Débordement de cours d'eau**Altitude calculée de l'eau : **207.1139 m**Nature du repère : **Marque gravée****Commentaires** : Pont, mur en aile aval, rive droite. (code ign : A.B.M3 - 278-VI)**GÉNÉRAL****Code** : R\_A.B.M3-278-VI**Date de mise à jour** :**Auteur** : IGN

17/04/2018

**MARQUE****Maximum de l'inondation** : Oui**Visibilité** : Non renseigné**État du repère** : Bon**Pérennité** : Non renseigné**Repère calculé** : Non renseigné**PHEC** : Non renseigné**SOURCE DE REPÉRAGE : RECENSEMENT DE REPÈRES DE CRUES  
ISSUS DE LA BASE DE DONNÉES GÉODÉSIQUE DE L'IGN -  
27/02/2017****Type de repérage** : Source bibliographique**Organisme(s)** : IGN**NIVELLEMENT INITIAL - 01/01/1976****Méthode** : Non renseigné**Organisme** : IGN**Commentaires sur le nivellement** : A proximité d'un escalier**Référence nivelée** : Marque d'inondation**Système altimétrique** : NGF IGN 1969 (système normal)**Altitude de la référence (en m)** : 207.114 m**Altitude calculée de l'eau (en m)** : 207.1139

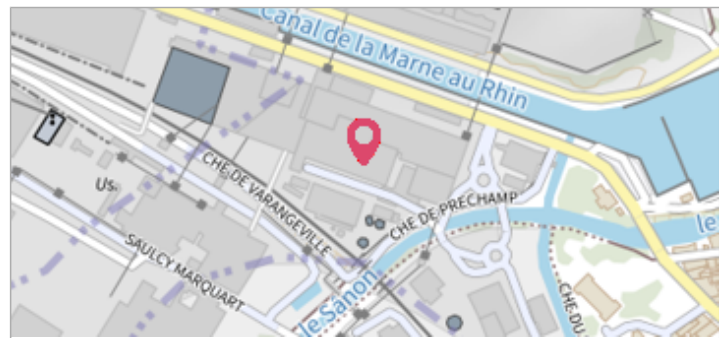

Commune : **DOMBASLE-SUR-MEURTHE**
Rivière : **Le Sanon**

## 2 Rue Gabriel Péri

**Commentaires :** L'adresse du titre est obtenue par croisement entre la BD ADRESSE et les coordonnées du site. **2** Repère(s) sur le site


**GÉNÉRAL**

Unité de gestion : Meuse-Moselle  
 Code : IGN\_S\_A.B.M3-278      Date de mise à jour : 13/06/2017  
 Auteur : IGN



**GÉOLOCALISATION**

Coordonnées WGS84 : X: 6.33986100 / Y: 48.62784400  
 Coordonnées RGF93 (Lambert 93) X: 946060.49 / Y: 6841610.88  
 Coordonnées RGF93 (ETRS89) : X: 6.339861 / Y: 48.627844  
 Code Hydro: A68-0200      Rive de référence: Non renseigné


**20 Décembre 1947**
Altitude calculée de l'eau : **207.6539 m**

Nature de l'inondation : **Débordement de cours d'eau**      Nature du repère : **Marque gravée**

**Commentaires :** Pont, mur en aile aval, rive droite. (code ign : A.B.M3 - 278-VII)

**GÉNÉRAL**

Code : R\_A.B.M3-278-VII      Date de mise à jour : 17/04/2018  
 Auteur : IGN



**MARQUE**

Maximum de l'inondation : Oui  
 Visibilité : Non renseigné      État du repère : Bon  
 Pérennité : Non renseigné      Repère calculé : Non renseigné  
 PHEC : Non renseigné

**SOURCE DE REPÉRAGE : RECENSEMENT DE REPÈRES DE CRUES ISSUS DE LA BASE DE DONNÉES GÉODÉSIQUE DE L'IGN - 27/02/2017**

Type de repérage : Source bibliographique  
 Organisme(s) : IGN

**NIVELLEMENT INITIAL - 01/01/1976**

Méthode : Non renseigné  
 Organisme : IGN  
 Commentaires sur le nivellement : A proximité d'un escalier  
 Référence nivelée : Marque d'inondation  
 Système altimétrique : NGF IGN 1969 (système normal)  
 Altitude de la référence (en m) : 207.654 m  
 Altitude calculée de l'eau (en m) : 207.6539