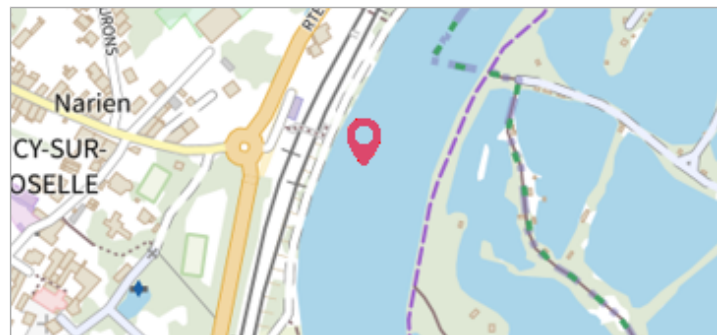
	Commune : ANCY-DORNOT	Rivière : La Moselle
5055 Route d'Ars		
Commentaires : L'adresse du titre est obtenue par croisement entre la BD ADRESSE et les coordonnées du site.		2 Repère(s) sur le site


GÉNÉRAL

Unité de gestion : Meuse-Moselle
Code : IGN_S_A.B.K3-269 **Date de mise à jour** : 13/06/2017
Auteur : IGN



GÉOLOCALISATION

Coordonnées WGS84 : X: 6.06343100 / Y: 49.05699900
Coordonnées RGF93 (Lambert 93) X: 923854.65 / Y: 6888468.6
Coordonnées RGF93 (ETRS89) : X: 6.063431 / Y: 49.056999
Code Hydro: A---0060 **Rive de référence**: Non renseigné

	11 Novembre 1910	Altitude calculée de l'eau : 173.324 m
Nature de l'inondation : Débordement de cours d'eau		Nature du repère : Marque gravée

Commentaires : Poste d'aiguillage, mur de façade face amont , rive gauche. (code ign : A.B.K3 - 269-I)

GÉNÉRAL

Code : R_A.B.K3-269-I **Date de mise à jour** : 28/01/2022
Auteur : IGN



MARQUE

Maximum de l'inondation : Oui
Visibilité : Non renseigné **État du repère** : Bon
Pérennité : Non renseigné **Repère calculé** : Non renseigné
PHEC : Non renseigné

SOURCE DE REPÉRAGE : RECENSEMENT DE REPÈRES DE CRUES ISSUS DE LA BASE DE DONNÉES GÉODÉSIQUE DE L'IGN - 27/02/2017

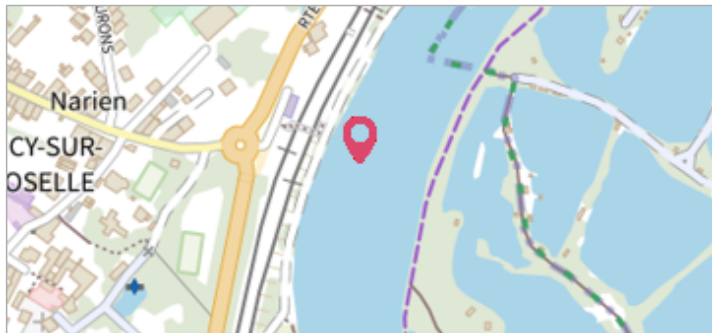
Type de repérage : Source bibliographique
Organisme(s) : IGN

NIVELLEMENT INITIAL - 01/01/1974

Méthode : Non renseigné
Organisme : IGN
Commentaires sur le nivellement : A l'extrémité amont
Référence nivelée : Marque d'inondation
Système altimétrique : NGF IGN 1969 (système normal)
Altitude de la référence (en m) : 173.324 m
Altitude calculée de l'eau (en m) : 173.324

Commune : **ANCY-DORNOT**Rivière : **La Moselle****5055 Route d'Ars****Commentaires** : L'adresse du titre est obtenue par croisement entre la BD ADRESSE et les coordonnées du site.**2**

Repère(s) sur le site

GÉNÉRAL**Unité de gestion** : Meuse-Moselle**Code** : IGN_S_A.B.K3-269**Date de mise à jour** : 13/06/2017**Auteur** : IGN**GÉOLOCALISATION****Coordonnées WGS84** : X: 6.06343100 / Y: 49.05699900**Coordonnées RGF93 (Lambert 93)** X: 923854.65 / Y: 6888468.6**Coordonnées RGF93 (ETRS89)** : X: 6.063431 / Y: 49.056999**Code Hydro**: A---0060**Rive de référence**: Non renseigné**26 Décembre 1919**Altitude calculée de l'eau : **173.181 m**Nature de l'inondation : **Débordement de cours d'eau**Nature du repère : **Marque gravée****Commentaires** : Poste d'aiguillage, mur de façade face rivière , rive gauche. (code ign : A.B.K3 - 269-II)**GÉNÉRAL****Code** : R_A.B.K3-269-II**Date de mise à jour** :**Auteur** : IGN

28/01/2022

MARQUE**Maximum de l'inondation** : Oui**Visibilité** : Non renseigné**État du repère** : Bon**Pérennité** : Non renseigné**Repère calculé** : Non renseigné**PHEC** : Non renseigné**SOURCE DE REPÉRAGE : RECENSEMENT DE REPÈRES DE CRUES
ISSUS DE LA BASE DE DONNÉES GÉODÉSIQUE DE L'IGN -
27/02/2017****Type de repérage** : Source bibliographique**Organisme(s)** : IGN**NIVELLEMENT INITIAL - 01/01/1974****Méthode** : Non renseigné**Organisme** : IGN**Commentaires sur le nivellement** : A l'extrémité amont**Référence nivelée** : Marque d'inondation**Système altimétrique** : NGF IGN 1969 (système normal)**Altitude de la référence (en m)** : 173.181 m**Altitude calculée de l'eau (en m)** : 173.181