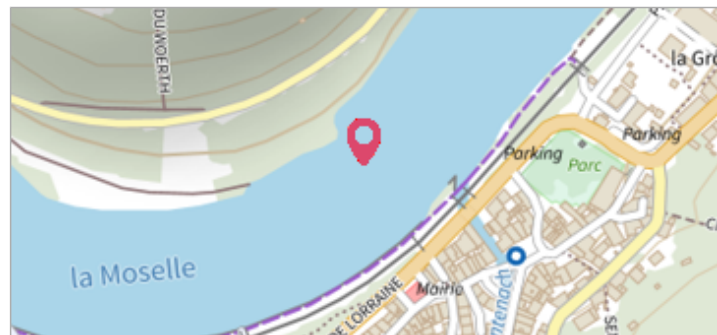
	Commune : SIERCK-LES-BAINS	Rivière : La Moselle
8 Quai des Ducs de Lorraine		
Commentaires : L'adresse du titre est obtenue par croisement entre la BD ADRESSE et les coordonnées du site.		3 Repère(s) sur le site


GÉNÉRAL

Unité de gestion : Meuse-Moselle
Code : IGN_S_A'.B.N3-3 **Date de mise à jour** : 13/06/2017
Auteur : IGN



GÉOLOCALISATION

Coordonnées WGS84 : X: 6.35914700 / Y: 49.44341000
Coordonnées RGF93 (Lambert 93) X: 943623.09 / Y: 6932291.85
Coordonnées RGF93 (ETRS89) : X: 6.359147 / Y: 49.44341
Code Hydro: A---0060 **Rive de référence**: Non renseigné

	26 Décembre 1919	Altitude calculée de l'eau : 148.804 m
Nature de l'inondation : Débordement de cours d'eau		Nature du repère : Marque gravée

Commentaires : Pont-rail, piédroit de la culée rive droite. (code ign : A'.B.N3 - 3-II)

GÉNÉRAL

Code : R_A'.B.N3-3-II **Date de mise à jour** : 19/02/2018
Auteur : IGN



MARQUE

Maximum de l'inondation : Oui
Visibilité : Non renseigné **État du repère** : Bon
Pérennité : Non renseigné **Repère calculé** : Non renseigné
PHEC : Non renseigné

SOURCE DE REPÉRAGE : RECENSEMENT DE REPÈRES DE CRUES ISSUS DE LA BASE DE DONNÉES GÉODÉSIQUE DE L'IGN - 27/02/2017

Type de repérage : Source bibliographique
Organisme(s) : IGN

NIVELLEMENT INITIAL - 01/01/1974

Méthode : Non renseigné
Organisme : IGN
Commentaires sur le nivellement : A l'extrémité amont
Référence nivelée : Marque d'inondation
Système altimétrique : NGF IGN 1969 (système normal)
Altitude de la référence (en m) : 148.804 m
Altitude calculée de l'eau (en m) : 148.804

Commune : **SIERCK-LES-BAINS** | Rivière : **La Moselle**

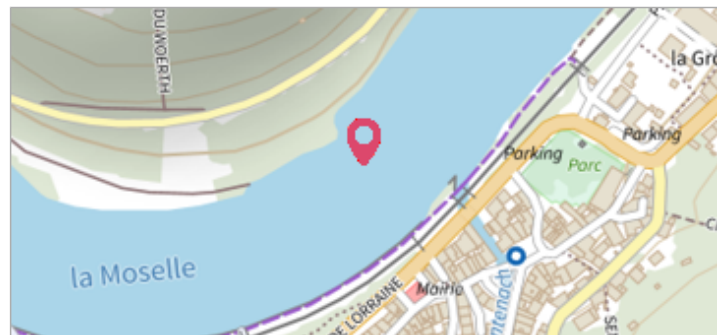
8 Quai des Ducs de Lorraine

Commentaires : L'adresse du titre est obtenue par croisement entre la BD ADRESSE et les coordonnées du site.

3 Repère(s) sur le site

GÉNÉRAL

Unité de gestion : Meuse-Moselle
 Code : IGN_S_A'.B.N3-3 Date de mise à jour : 13/06/2017
 Auteur : IGN



GÉOLOCALISATION

Coordonnées WGS84 : X: 6.35914700 / Y: 49.44341000
 Coordonnées RGF93 (Lambert 93) X: 943623.09 / Y: 6932291.85
 Coordonnées RGF93 (ETRS89) : X: 6.359147 / Y: 49.44341
 Code Hydro: A---0060 Rive de référence: Non renseigné

11 Novembre 1910 Altitude calculée de l'eau : **148.457 m**

Nature de l'inondation : **Débordement de cours d'eau** Nature du repère : **Marque gravée**

Commentaires : Pont-rail, piédroit de la culée rive droite. (code ign : A'.B.N3 - 3-III)

GÉNÉRAL

Code : R_A'.B.N3-3-III Date de mise à jour : 17/04/2018
 Auteur : IGN



MARQUE

Maximum de l'inondation : Oui
 Visibilité : Non renseigné État du repère : Bon
 Pérennité : Non renseigné Repère calculé : Non renseigné
 PHEC : Non renseigné

SOURCE DE REPÉRAGE : RECENSEMENT DE REPÈRES DE CRUES ISSUS DE LA BASE DE DONNÉES GÉODÉSIQUE DE L'IGN - 27/02/2017

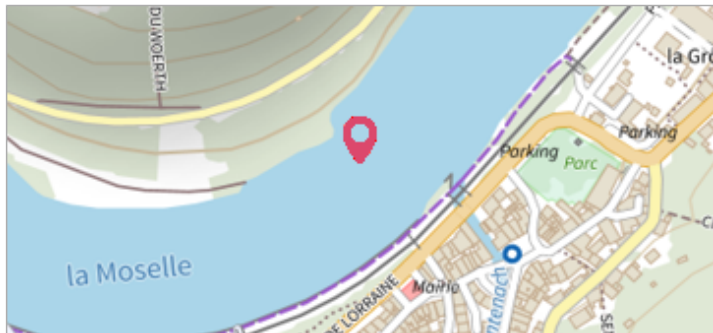
Type de repérage : Source bibliographique
 Organisme(s) : IGN

NIVELLEMENT INITIAL - 01/01/1974

Méthode : Non renseigné
 Organisme : IGN
 Commentaires sur le nivellement : A l'extrémité amont
 Référence nivelée : Marque d'inondation
 Système altimétrique : NGF IGN 1969 (système normal)
 Altitude de la référence (en m) : 148.457 m
 Altitude calculée de l'eau (en m) : 148.457

Commune : **SIERCK-LES-BAINS**Rivière : **La Moselle****8 Quai des Ducs de Lorraine****Commentaires** : L'adresse du titre est obtenue par croisement entre la BD ADRESSE et les coordonnées du site.**3**

Repère(s) sur le site

GÉNÉRAL**Unité de gestion** : Meuse-Moselle**Code** : IGN_S_A'.B.N3-3**Date de mise à jour** : 13/06/2017**Auteur** : IGN**GÉOLOCALISATION****Coordonnées WGS84** : X: 6.35914700 / Y: 49.44341000**Coordonnées RGF93 (Lambert 93)** X: 943623.09 / Y: 6932291.85**Coordonnées RGF93 (ETRS89)** : X: 6.359147 / Y: 49.44341**Code Hydro**: A---0060**Rive de référence**: Non renseigné**21 Janvier 1910**Altitude calculée de l'eau : **147.817 m**Nature de l'inondation : **Débordement de cours d'eau**Nature du repère : **Marque gravée****Commentaires** : Pont-rail, piédroit de la culée rive droite. (code ign : A'.B.N3 - 3-IV)**GÉNÉRAL****Code** : R_A'.B.N3-3-IV**Date de mise à jour** :**Auteur** : IGN

17/04/2018

MARQUE**Maximum de l'inondation** : Oui**Visibilité** : Non renseigné**État du repère** : Bon**Pérennité** : Non renseigné**Repère calculé** : Non renseigné**PHEC** : Non renseigné**SOURCE DE REPÉRAGE : RECENSEMENT DE REPÈRES DE CRUES
ISSUS DE LA BASE DE DONNÉES GÉODÉSIQUE DE L'IGN -
27/02/2017****Type de repérage** : Source bibliographique**Organisme(s)** : IGN**NIVELLEMENT INITIAL - 01/01/1974****Méthode** : Non renseigné**Organisme** : IGN**Commentaires sur le nivellement** : A l'extrémité amont**Référence nivelée** : Marque d'inondation**Système altimétrique** : NGF IGN 1969 (système normal)**Altitude de la référence (en m)** : 147.817 m**Altitude calculée de l'eau (en m)** : 147.817