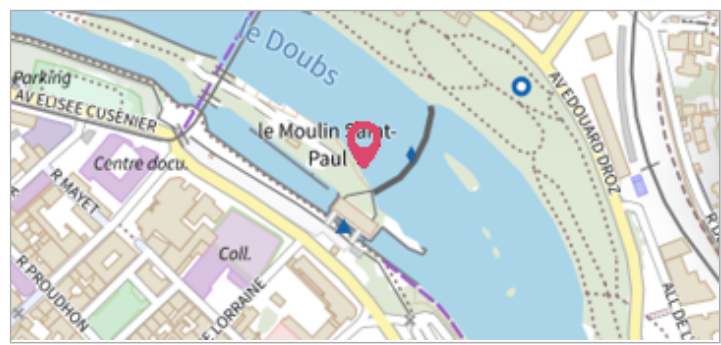

Commune : **SAINT-CYPRIEN**
Rivière : **La Dordogne**

## 9000 Les Masseries #3

**Commentaires :** L'adresse du titre est obtenue par croisement entre la BD ADRESSE et les coordonnées du site. **3** Repère(s) sur le site


**GÉNÉRAL**

**Unité de gestion :** Gironde-Adour-Dordogne  
**Code :** IGNS\_K'.B.K3-0-III **Date de mise à jour :** 13/06/2017  
**Auteur :** IGN



**GÉOLOCALISATION**

**Coordonnées WGS84 :** X: 1.03604400 / Y: 44.85595100  
**Coordonnées RGF93 (Lambert 93) :** X: 544859.56 / Y: 6419349.29  
**Coordonnées RGF93 (ETRS89) :** X: 1.036044 / Y: 44.855951  
**Code Hydro:** P---0000 **Rive de référence:** Non renseigné



**1912**
**Altitude calculée de l'eau : 62.2 m**

Nature de l'inondation : **Débordement de cours d'eau**
Nature du repère : **Marque gravée**

**Commentaires :** Viaduc de Garry de la voie ferrée, mur de la culée rive droite, face amont

**GÉNÉRAL**

**Code :** R\_K'.B.K3-0-III\_2 **Date de mise à jour :** 19/02/2020  
**Auteur :** IGN



**MARQUE**

**Maximum de l'inondation :** Oui  
**Visibilité :** Non renseigné **État du repère :** Non renseigné  
**Pérennité :** Non renseigné **Repère calculé :** Non renseigné  
**PHEC :** Non renseigné

**SOURCE DE REPÉRAGE : RECENSEMENT DE REPÈRES DE CRUES ISSUS DE LA BASE DE DONNÉES GÉODÉSIQUE DE L'IGN - 27/02/2017**

**Type de repérage :** Source bibliographique  
**Organisme(s) :** IGN

**NIVELLEMENT INITIAL - 01/01/1984**

**Méthode :** Non renseigné  
**Organisme :** IGN  
**Commentaires sur le nivellement :** A l'extrémité cote rivière  
**Référence nivelée :** Marque d'inondation  
**Système altimétrique :** NGF IGN 1969 (système normal)  
**Altitude de la référence (en m) :** 62.200 m  
**Altitude calculée de l'eau (en m) :** 62.2 m