
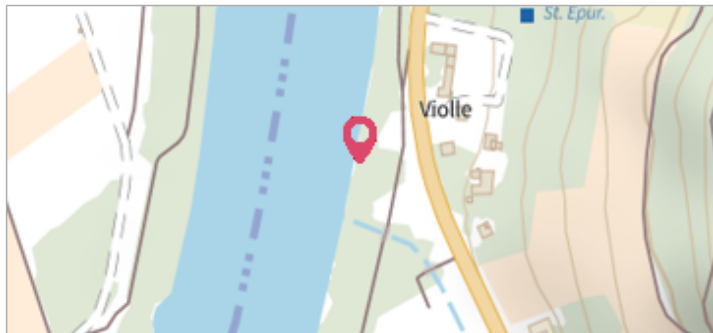



| | |
|--|--------------------------------|
|  Commune : LOUPIAC Rivière : La Garonne | |
| 76 Route de Saint-Macaire | |
| Commentaires : Au hameau de Violle. L'adresse du titre est obtenue par croisement entre la BD ADRESSE et les coordonnées du site. | 1 Repère(s) sur le site |

GÉNÉRAL**Unité de gestion** : Gironde-Adour-Dordogne**Code** : IGNS_F'.E.E3-3-V**Date de mise à jour** : 13/06/2017**Auteur** : IGN**GÉOLOCALISATION****Coordonnées WGS84** : X: -0.30127500 / Y: 44.61222600**Coordonnées RGF93 (Lambert 93)** X: 438137.19 / Y: 6395823.06**Coordonnées RGF93 (ETRS89)** : X: -0.301275 / Y: 44.612226**Code Hydro**: O---0000**Rive de référence**: Droite

| | |
|---|--|
|  Mars 1935 | |
| Nature de l'inondation : Débordement de cours d'eau | |
| Altitude calculée de l'eau : 11.343 m | |
| Nature du repère : Marque gravée | |
| Commentaires : Maison, mur de façade, face fleuve | |

GÉNÉRAL**Code** : R_F'.E.E3-3-V_1**Date de mise à jour** :**Auteur** : IGN

24/04/2018

MARQUE**Maximum de l'inondation** : Oui**Visibilité** : Non renseigné**État du repère** : Non renseigné**Pérennité** : Non renseigné**Repère calculé** : Non renseigné**PHEC** : Non renseigné**SOURCE DE REPÉRAGE : RECENSEMENT DE REPÈRES DE CRUES
ISSUS DE LA BASE DE DONNÉES GÉODÉSIQUE DE L'IGN -
27/02/2017****Type de repérage** : Source bibliographique**Organisme** : IGN**NIVELLEMENT INITIAL - 01/01/1986****Méthode** : Non renseigné**Organisme** : IGN**Commentaires sur le nivellement** : A l'extrémité amont**Référence nivelée** : Marque d'inondation**Système altimétrique** : NGF IGN 1969 (système normal)**Altitude de la référence (en m)** : 11.343 m**Altitude calculée de l'eau (en m)** : 11.343 m