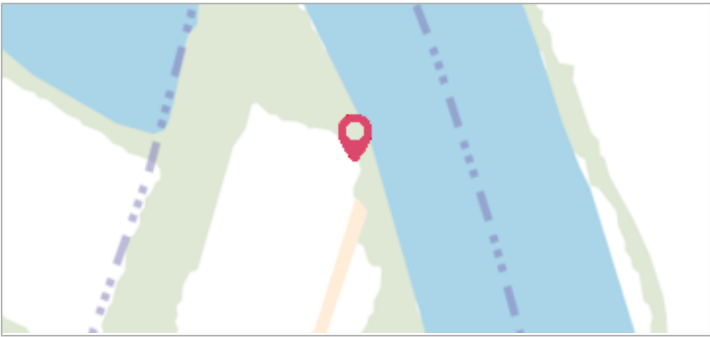


		Commune : VIRELADE	Rivière : La Garonne
Proche Castelmoron			
Commentaires : Dans le palus de Virelade. L'adresse du titre est obtenue par croisement entre la BD ADRESSE et les coordonnées du site.			4 Repère(s) sur le site
GÉNÉRAL			
Unité de gestion : Gironde-Adour-Dordogne			
Code : IGNS_F'E.C3-16		Date de mise à jour : 13/06/2017	
Auteur : IGN			
			
GÉOLOCALISATION			
Coordonnées WGS84 : X: -0.37325500 / Y: 44.68061000			
Coordonnées RGF93 (Lambert 93) X: 432755.45 / Y: 6403653.39			
Coordonnées RGF93 (ETRS89) : X: -0.373255 / Y: 44.68061			
Code Hydro: O---0000		Rive de référence: Gauche	
		7 Mars 1886	Altitude calculée de l'eau : 8.265 m
Nature de l'inondation : Débordement de cours d'eau		Nature du repère : Marque gravée	
Commentaires : Maison, mur de façade, face fleuve			
GÉNÉRAL			
Code : R_F'E.C3-16-IV		Date de mise à jour : 17/04/2018	
Auteur : IGN			
			
MARQUE			
Maximum de l'inondation : Oui			
Visibilité : Non renseigné		État du repère : Bon	
Pérennité : Non renseigné		Repère calculé : Non renseigné	
PHEC : Non renseigné			
SOURCE DE REPÉRAGE : RECENSEMENT DE REPÈRES DE CRUES ISSUS DE LA BASE DE DONNÉES GÉODÉSIQUE DE L'IGN - 27/02/2017			
Type de repérage : Source bibliographique			
Organisme : IGN			
NIVELLEMENT INITIAL - 01/01/1986			
Méthode : Non renseigné			
Organisme : IGN			
Commentaires sur le nivellement : A l'extrémité aval			
Référence nivelée : Marque d'inondation			
Système altimétrique : NGF IGN 1969 (système normal)			
Altitude de la référence (en m) : 8.265 m			
Altitude calculée de l'eau (en m) : 8.265 m			